

АКТ СОГЛАСОВАНИЯ МЕСТОПОЛОЖЕНИЯ ГРАНИЦ ЗЕМЕЛЬНОГО УЧАСТКА

Кадастровый номер или обозначение земельного участка _____

31:14:0000000:202

Площадь земельного участка _____

3 644 200 м²

Местоположение границ земельного участка согласовано:

Обозначение части границы		Горизонтальное проложение (S), м	Кадастровый номер смежного земельного участка	Сведения о лице, участвующем в согласовании		Подпись и дата	Способ и дата извещения	
				Фамилия и инициалы	Реквизиты документа,			
от т.	до т.				удостоверяющего личность	подтверждающего полномочия представителя		
1	2	3	4	5	6	7	8	9
1	1	1 436,53	—	Белгородская область				Согласовано в индивидуальном порядке
15	15	2 629,50						
29	29	3 172,49						
55	55	4 462,71						
н92	н92	1 005,83						
121	121	2 285,29						
145	145	1 802,78						
165	165	612,12						
171	171	1 142,16						
181	181	3 865,73						
212	212	1 893,45						
235	235	1 118,40						
247	247	1 181,66						
262	262	9 994,92						
324	324	583,71						
339	339	1 227,84						
352	352	3 069,00						
369	369	2 440,89						
381	381	2 064,96						
394	394	1 295,63						
408	408	1 389,18						
414	414	1 468,30						
425	425	1 876,08						
438	438	553,42						
443	443	1 710,77						
460	460	725,32						
				Шевченко Павел Андреевич	серия №			Согласовано в индивидуальном порядке
				Выровский Василий Николаевич	серия №			Согласовано в индивидуальном порядке

Лица, персональные данные которых содержатся в настоящем акте согласования местоположения границ, подтверждают свое согласие, а также согласие представляемого ими лица на обработку персональных данных (сбор, систематизацию, накопление, хранение, уточнение (обновление, изменение), использование, распространение (в том числе передачу), обезличивание, блокирование, уничтожение персональных данных, а также иных действий, необходимых для обработки персональных данных в рамках предоставления органами, осуществляющими государственный кадастровый учет и государственную регистрацию прав в соответствии с законодательством Российской Федерации государственных услуг), в том числе в автоматизированном режиме, включая принятие решений на их основе органом, осуществляющим государственный кадастровый учет и государственную регистрацию прав в целях предоставления государственной услуги.

Наличие разногласий при согласовании местоположения границы земельного участка:

Обозначение характерной точки или части границы	Кадастровый номер смежного земельного участка	Содержание возражений о местоположении границ
1	2	3
—	—	—

Сведения о снятии возражений о местоположении границы земельного участка:

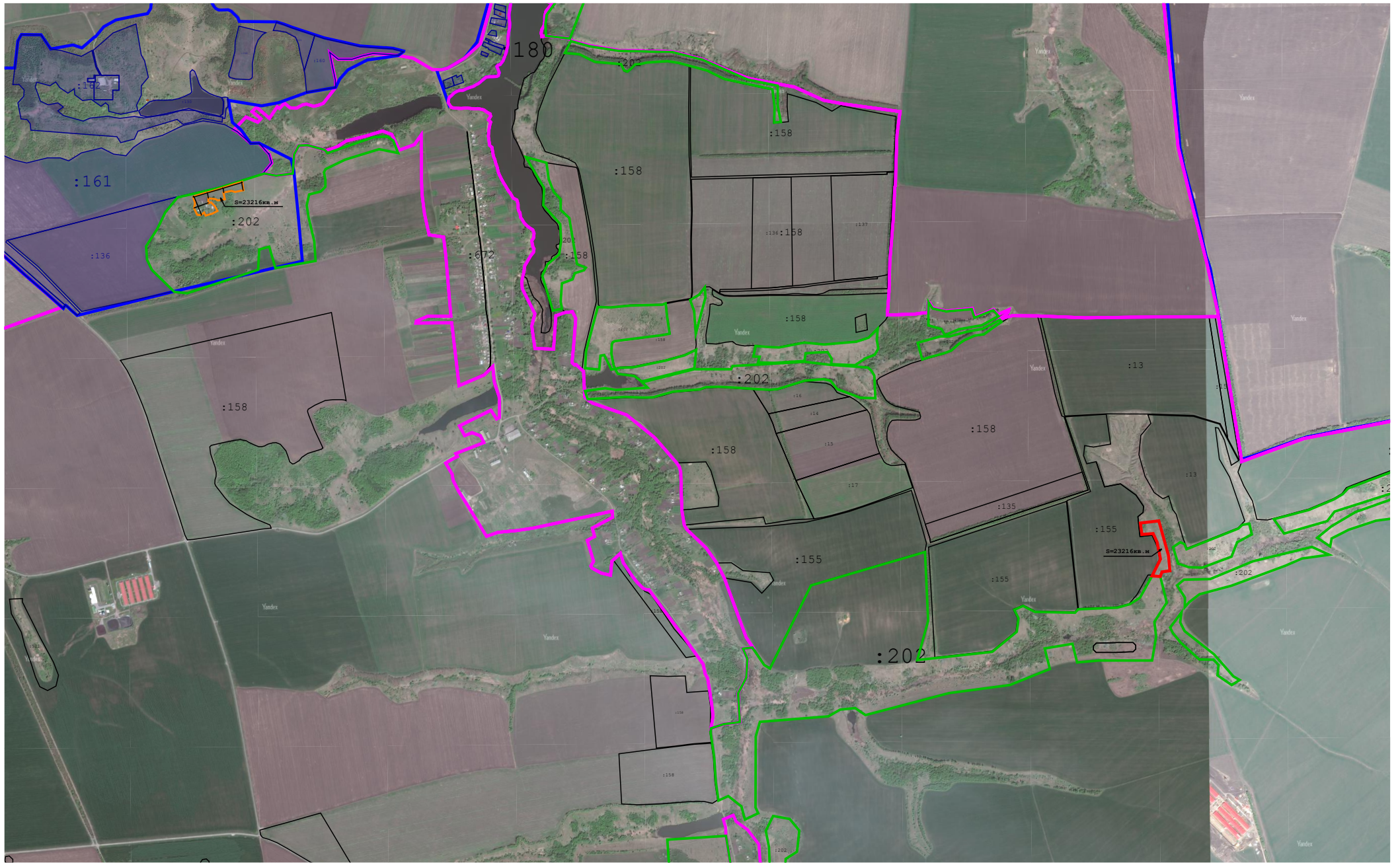
Обозначение характерной точки или части границы	Кадастровый номер смежного земельного участка	Фамилия и инициалы правообладателя или его представителя, реквизиты документа, удостоверяющего личность, дата снятия возражений, подпись	Способ снятия возражений о местоположении границ (изменение местоположения границ, рассмотрение земельного спора в суде, третейском суде)
1	2	3	4
—	—	—	—

Кадастровый инженер: _____

М.П.

подпись

Прохоров А.В.
фамилия, инициалы



Масштаб 1:30 000



Масштаб 1:10 000



Масштаб 1:10 000

МЕЖЕВОЙ ПЛАН

Общие сведения о кадастровых работах

1. Межевой план подготовлен в результате выполнения кадастровых работ в связи с:

исправлением реестровой ошибки местоположения границ земельного участка с кадастровым номером 31:14:0000000:202, расположенного по адресу: Белгородская обл., р-н Борисовский, в границах земель кооператива им. Суворова

2. Цель кадастровых работ:

—

3. Сведения о заказчике кадастровых работ:

Белгородская область (ИНН: 3124016792, ОГРН: 1023101674650)

(фамилия, имя, отчество (при наличии отчества) физического лица, страховой номер индивидуального лицевого счета (при наличии), полное наименование юридического лица, органа государственной власти, органа местного самоуправления, иностранного юридического лица с указанием страны его регистрации (инкорпорации))

4. Сведения о кадастровом инженерѐ:

Фамилия, имя, отчество (последнее - при наличии) Прохоров Александр Владимирович

№ регистрации в государственном реестре лиц, осуществляющих кадастровую деятельность: _____

Страховой номер индивидуального лицевого счета в системе обязательного пенсионного страхования Российской Федерации (СНИЛС) _____

Контактный телефон сот.: +79045342472

Почтовый адрес и адрес электронной почты, по которым осуществляется связь с кадастровым инженером
Белгородская обл, г. Белгород, пр-кт Славы, 25, офис 212 megevoe@mail.ru

Сокращенное наименование юридического лица, если кадастровый инженер является работником юридического лица ООО "Стройизыскания" (Белгородская обл., г. Белгород, пр-кт Гражданский, 25, п. 4)

Договор на выполнение кадастровых работ от 23 июня 2021 г. № 105

Наименование саморегулируемой организации кадастровых инженеров, членом которой является кадастровый инженер _____

Дата подготовки межевого плана 27 июля 2021 г.

Исходные данные**1. Перечень документов, использованных при подготовке межевого плана**

№ п/п	Наименование документа	Реквизиты документа
1	2	3
1	Кадастровый план территории	№ КУВИ-002/2020-48948536, от 15 декабря 2020 г., выдан (составлен) Филиал Федерального государственного бюджетного учреждения "Федеральная кадастровая палата Федеральной службы государственной регистрации, кадастра и картографии" по Белгородской области
2	Выписка из ЕГРН	№ 99/2021/401475267, от 29 июня 2021 г., выдан (составлен) Управление Росреестра

2. Сведения о геодезической основе, использованной при подготовке межевого плана

Система координат СК-31

№ п/п	Название пункта и тип знака геодезической сети	Класс геодезической сети	Координаты, м		Сведения о состоянии на 2 мая 2017 г.		
			X	Y	наружного знака пункта	центра знака	марки
1	2	3	4	5	6	7	8
1	Борисовка, пир. 7.9 м Центр 1	3 класс	392 225,65	1 288 683,40	Сохранился	Сохранился	Сохранился
2	Становое, пир. 8.8 м Центр 1		392 433,31	1 294 046,10			
3	Ищенки, пир. 8.3 м Центр 1		381 445,15	1 289 276,42			

3. Сведения о средствах измерений

№ п/п	Наименование прибора (инструмента, аппаратуры)	Сведения об утверждении типа измерений	Реквизиты свидетельства о поверке прибора (инструмента, аппаратуры)
1	2	3	4
1	Аппаратура геодезическая спутниковая EFT MI GNSS	Номер: 66126-16. Срок действия: 21.12.2021	№2004202 от 07.08.2020г. до 06.08.2021г.

4. Сведения о наличии объектов недвижимости на исходных земельных участках

№ п/п	Кадастровый номер земельного участка	Кадастровые или иные номера объектов недвижимости, расположенных на земельном участке
1	2	3
—	—	—

5. Сведения о частях исходных или уточняемых земельных участков

№ п/п	Кадастровый номер земельного участка	Учетные номера частей земельного участка
1	2	3
—	—	—

Сведения о выполненных измерениях и расчетах

1. Метод определения координат характерных точек границ земельных участков и их частей

№ п/п	Кадастровый номер или обозначение земельного участка, частей земельного участка	Метод определения координат
1	2	3
1	31:14:0000000:202	Аналитический метод: 31:14:0000000:202(1); Аналитический метод: 31:14:0000000:202(2); Аналитический метод: 31:14:0000000:202(3); Аналитический метод: 55, 56, 57, 58, 59, 60, 61, 62, 63, 64, 65, 66, 67, 68, 69, 70, 71, 72, 73, 74, 75, 76, 77, 78, 79, 80, 81, 82, 83, 84, 85, 86, 87, 88, 89, 90, 91; Метод спутниковых геодезических измерений (определений): н92, н93, н94, н95, н96, н97, н98, н99, н100, н101, н102, н103, н104, н105, н106, н107, н108, н109, н110, н111, н112, н113, н114, н115, н116, н117, н118, н119, н120; Аналитический метод: 31:14:0000000:202(5); Аналитический метод: 31:14:0000000:202(6); Аналитический метод: 31:14:0000000:202(7); Аналитический метод: 31:14:0000000:202(8); Аналитический метод: 31:14:0000000:202(9); Аналитический метод: 31:14:0000000:202(10); Аналитический метод: 31:14:0000000:202(11); Аналитический метод: 31:14:0000000:202(12); Аналитический метод: 262, 263, 264, 265, 266, 267, 268, 269, 270, 271, 272, 273, 274, 275, 276, 277, 278, 279, 280, 281, 282, 283, 284, 285, 286, 287, 288, 289, 290, 291, 292, 293, 294, 295, 296, 297, 298, 299, 300, 301, 302, 303, 304, 305, 306, 307, 308, 309, 310, 311, 312, 322, 323, 324, 325, 326, 327, 328, 329, 330, 331, 332, 333, 334, 335, 336, 337, 338; Метод спутниковых геодезических измерений (определений): н313, н314, н315, н316, н317, н318, н319, н320, н321; Аналитический метод: 31:14:0000000:202(14); Аналитический метод: 31:14:0000000:202(15); Аналитический метод: 31:14:0000000:202(16); Аналитический метод: 31:14:0000000:202(17); Аналитический метод: 31:14:0000000:202(18); Аналитический метод: 31:14:0000000:202(19); Аналитический метод: 31:14:0000000:202(20); Аналитический метод: 31:14:0000000:202(21); Аналитический метод: 31:14:0000000:202(22); Аналитический метод: 31:14:0000000:202(23); Аналитический метод: 31:14:0000000:202(24)

2. Точность определения положения характерных точек границ земельных участков

№ п/п	Кадастровый номер или обозначение земельного участка	Формулы, примененные для расчета средней квадратической погрешности положения характерных точек границ (Mt), м
1	2	3
1	31:14:0000000:202	$\sqrt{(1,77^2 + 1,77^2)} = 2,50$

3. Точность определения положения характерных точек границ частей земельных участков

№ п/п	Кадастровый номер или обозначение земельного участка	Учетный номер или обозначение части	Формулы, примененные для расчета средней квадратической погрешности положения характерных точек границ (Mt), м
1	2	3	4
—	—	—	—

4. Точность определения площади земельных участков

№ п/п	Кадастровый номер или обозначение земельного участка	Площадь (P), м ²	Формулы, примененные для расчета предельной допустимой погрешности определения площади земельного участка (ΔP), м ²
1	2	3	4
—	—	—	—

1	2	3	4
1	31:14:0000000:202	3 644 200	$3\,661,96 + 2\,582,90 + 2\,921,96 + 3\,880,30 + 1\,742,33 + 10\,134,96$ $+ 2\,351,82 + 2\,146,32 + 2\,488,25 + 1\,612,79 + 2\,152,61 + 2\,510,97$ $+ 6\,576,99 + 896,70 + 1\,725,30 + 2\,380,30 + 1\,561,28 + 2\,096,14 +$ $3\,448,54 + 2\,904,66 + 1\,558,13 + 3\,125,42 + 2\,476,56 + 1\,231,92 =$ 68 169

5. Точность определения площади частей земельных участков

№ п/п	Кадастровый номер или обозначение земельного участка	Учетный номер или обозначение части	Площадь (P), м²	Формулы, примененные для расчета предельной допустимой погрешности определения площади части земельного участка (ΔP), м²
1	2	3	4	5
—	—	—	—	—

Сведения об уточняемых земельных участках

1. Сведения о характерных точках границы уточняемого земельного участка с кадастровым номером 31:14:0000000:202

Зона № 1

Обозначение характерных точек границ	Координаты, м				Средняя квадратическая погрешность положения характерной точки (Mt), м	Описание закрепления точки
	Существующие координаты, м		Уточненные координаты, м			
	X	Y	X	Y		
1	2	3	4	5	6	7
1						
1	388 048,74	1 292 730,19	388 048,74	1 292 730,19	2,50	—
2	388 040,72	1 292 776,60	388 040,72	1 292 776,60	2,50	
3	388 027,09	1 292 791,72	388 027,09	1 292 791,72	2,50	
4	387 895,17	1 292 761,70	387 895,17	1 292 761,70	2,50	
5	387 479,45	1 292 862,58	387 479,45	1 292 862,58	2,50	
6	387 528,32	1 292 834,59	387 528,32	1 292 834,59	2,50	
7	387 560,64	1 292 787,73	387 560,64	1 292 787,73	2,50	
8	387 614,09	1 292 766,61	387 614,09	1 292 766,61	2,50	
9	387 682,65	1 292 681,47	387 682,65	1 292 681,47	2,50	
10	387 734,84	1 292 666,45	387 734,84	1 292 666,45	2,50	
11	387 787,74	1 292 598,54	387 787,74	1 292 598,54	2,50	
12	387 860,66	1 292 597,11	387 860,66	1 292 597,11	2,50	
13	387 865,66	1 292 672,89	387 865,66	1 292 672,89	2,50	
14	388 007,21	1 292 647,15	388 007,21	1 292 647,15	2,50	
1	388 048,74	1 292 730,19	388 048,74	1 292 730,19	2,50	
2						
15	387 479,23	1 292 854,50	387 479,23	1 292 854,50	2,50	—
16	387 395,67	1 292 886,79	387 395,67	1 292 886,79	2,50	
17	386 881,88	1 292 899,94	386 881,88	1 292 899,94	2,50	
18	386 438,57	1 292 728,28	386 438,57	1 292 728,28	2,50	
19	386 454,63	1 292 583,70	386 454,63	1 292 583,70	2,50	
20	386 523,16	1 292 579,03	386 523,16	1 292 579,03	2,50	
21	386 580,38	1 292 586,70	386 580,38	1 292 586,70	2,50	
22	386 666,82	1 292 648,96	386 666,82	1 292 648,96	2,50	
23	386 824,45	1 292 791,97	386 824,45	1 292 791,97	2,50	
24	386 888,41	1 292 813,51	386 888,41	1 292 813,51	2,50	
25	387 035,26	1 292 788,02	387 035,26	1 292 788,02	2,50	
26	387 225,96	1 292 631,49	387 225,96	1 292 631,49	2,50	
27	387 308,09	1 292 659,25	387 308,09	1 292 659,25	2,50	
28	387 540,03	1 292 689,96	387 540,03	1 292 689,96	2,50	
15	387 479,23	1 292 854,50	387 479,23	1 292 854,50	2,50	
3						
29	386 422,34	1 292 734,24	386 422,34	1 292 734,24	2,50	—
30	386 393,02	1 292 844,47	386 393,02	1 292 844,47	2,50	
31	386 363,85	1 293 022,51	386 363,85	1 293 022,51	2,50	
32	386 356,67	1 293 350,48	386 356,67	1 293 350,48	2,50	
33	386 310,50	1 293 531,51	386 310,50	1 293 531,51	2,50	
34	386 191,70	1 293 806,84	386 191,70	1 293 806,84	2,50	
35	386 155,23	1 293 987,51	386 155,23	1 293 987,51	2,50	
36	386 034,59	1 293 988,07	386 034,59	1 293 988,07	2,50	
37	385 937,48	1 294 007,64	385 937,48	1 294 007,64	2,50	
38	385 933,33	1 293 965,96	385 933,33	1 293 965,96	2,50	
39	386 027,93	1 293 969,13	386 027,93	1 293 969,13	2,50	
40	386 132,88	1 293 956,74	386 132,88	1 293 956,74	2,50	
41	386 195,68	1 293 664,25	386 195,68	1 293 664,25	2,50	
42	386 246,73	1 293 560,21	386 246,73	1 293 560,21	2,50	

1	2	3	4	5	6	7
43	386 291,96	1 293 387,08	386 291,96	1 293 387,08	2,50	—
44	386 302,59	1 293 321,02	386 302,59	1 293 321,02	2,50	
45	386 294,97	1 293 195,05	386 294,97	1 293 195,05	2,50	
46	386 285,72	1 293 158,88	386 285,72	1 293 158,88	2,50	
47	386 282,61	1 293 122,85	386 282,61	1 293 122,85	2,50	
48	386 255,90	1 293 098,07	386 255,90	1 293 098,07	2,50	
49	386 240,59	1 293 076,82	386 240,59	1 293 076,82	2,50	
50	386 245,76	1 293 056,87	386 245,76	1 293 056,87	2,50	
51	386 284,47	1 293 038,54	386 284,47	1 293 038,54	2,50	
52	386 298,68	1 292 879,61	386 298,68	1 292 879,61	2,50	
53	386 344,02	1 292 785,77	386 344,02	1 292 785,77	2,50	
54	386 352,34	1 292 698,25	386 352,34	1 292 698,25	2,50	
29	386 422,34	1 292 734,24	386 422,34	1 292 734,24	2,50	
4						
55	385 484,94	1 290 349,21	385 484,94	1 290 349,21	2,50	—
91	385 395,78	1 290 276,34	385 395,78	1 290 276,34	2,50	
90	385 296,64	1 290 227,89	385 296,64	1 290 227,89	2,50	
89	385 191,15	1 290 159,00	385 191,15	1 290 159,00	2,50	
88	385 109,62	1 290 165,39	385 109,62	1 290 165,39	2,50	
87	385 048,44	1 290 194,61	385 048,44	1 290 194,61	2,50	
86	384 917,37	1 290 329,57	384 917,37	1 290 329,57	2,50	
85	384 908,51	1 290 407,96	384 908,51	1 290 407,96	2,50	
84	385 049,51	1 290 838,91	385 049,51	1 290 838,91	2,50	
83	385 171,58	1 290 844,08	385 171,58	1 290 844,08	2,50	
82	385 187,88	1 290 905,84	385 187,88	1 290 905,84	2,50	
81	385 059,91	1 290 942,99	385 059,91	1 290 942,99	2,50	
80	385 103,28	1 291 186,08	385 103,28	1 291 186,08	2,50	
79	385 220,38	1 291 179,33	385 220,38	1 291 179,33	2,50	
78	385 362,45	1 291 144,32	385 362,45	1 291 144,32	2,50	
77	385 437,86	1 291 132,88	385 437,86	1 291 132,88	2,50	
76	385 501,82	1 291 147,01	385 501,82	1 291 147,01	2,50	
75	385 519,33	1 291 217,04	385 519,33	1 291 217,04	2,50	
74	385 548,28	1 291 245,99	385 548,28	1 291 245,99	2,50	
73	385 589,35	1 291 245,99	385 589,35	1 291 245,99	2,50	
72	385 635,85	1 291 237,08	385 635,85	1 291 237,08	2,50	
71	385 654,93	1 291 247,18	385 654,93	1 291 247,18	2,50	
70	385 711,60	1 291 366,69	385 711,60	1 291 366,69	2,50	
69	385 774,33	1 291 571,65	385 774,33	1 291 571,65	2,50	
68	385 751,43	1 291 686,12	385 751,43	1 291 686,12	2,50	
67	385 826,17	1 291 657,16	385 826,17	1 291 657,16	2,50	
66	385 850,41	1 291 618,79	385 850,41	1 291 618,79	2,50	
65	385 846,37	1 291 537,99	385 846,37	1 291 537,99	2,50	
64	385 750,76	1 291 258,57	385 750,76	1 291 258,57	2,50	
63	385 770,51	1 291 241,01	385 770,51	1 291 241,01	2,50	
62	385 798,00	1 291 137,90	385 798,00	1 291 137,90	2,50	
61	385 795,52	1 291 084,78	385 795,52	1 291 084,78	2,50	
60	385 742,90	1 291 056,98	385 742,90	1 291 056,98	2,50	
59	385 628,22	1 291 048,04	385 628,22	1 291 048,04	2,50	
58	385 615,25	1 290 947,62	385 615,25	1 290 947,62	2,50	
57	385 628,38	1 290 875,68	385 628,38	1 290 875,68	2,50	
56	385 541,77	1 290 598,88	385 541,77	1 290 598,88	2,50	
55	385 484,94	1 290 349,21	385 484,94	1 290 349,21	2,50	
Вырез 1 из 1						
н92	—	—	385 489,49	1 290 443,73	2,50	—
н93	—	—	385 513,27	1 290 522,73	2,50	
н94	—	—	385 513,73	1 290 527,45	2,50	
н95	—	—	385 528,76	1 290 579,70	2,50	

1	2	3	4	5	6	7
н96	—	—	385 546,43	1 290 637,23	2,50	—
н97	—	—	385 564,13	1 290 692,59	2,50	—
н98	—	—	385 578,48	1 290 741,26	2,50	—
н99	—	—	385 527,26	1 290 749,97	2,50	—
н100	—	—	385 516,79	1 290 698,55	2,50	—
н101	—	—	385 523,65	1 290 675,96	2,50	—
н102	—	—	385 513,62	1 290 627,82	2,50	—
н103	—	—	385 473,01	1 290 636,41	2,50	—
н104	—	—	385 466,31	1 290 593,09	2,50	—
н105	—	—	385 474,69	1 290 580,18	2,50	—
н106	—	—	385 479,22	1 290 536,15	2,50	—
н107	—	—	385 450,18	1 290 537,14	2,50	—
н108	—	—	385 454,49	1 290 552,54	2,50	—
н109	—	—	385 431,58	1 290 576,09	2,50	—
н110	—	—	385 403,13	1 290 592,00	2,50	—
н111	—	—	385 386,12	1 290 558,88	2,50	—
н112	—	—	385 381,25	1 290 540,48	2,50	—
н113	—	—	385 375,61	1 290 519,16	2,50	—
н114	—	—	385 393,75	1 290 510,18	2,50	—
н115	—	—	385 385,31	1 290 498,82	2,50	—
н116	—	—	385 377,19	1 290 490,55	2,50	—
н117	—	—	385 379,84	1 290 469,17	2,50	—
н118	—	—	385 418,96	1 290 449,32	2,50	—
н119	—	—	385 447,97	1 290 455,17	2,50	—
н120	—	—	385 452,67	1 290 454,78	2,50	—
н92	—	—	385 489,49	1 290 443,73	2,50	—
5						
121	385 726,85	1 292 461,00	385 726,85	1 292 461,00	2,50	—
122	385 692,10	1 292 586,44	385 692,10	1 292 586,44	2,50	—
123	385 593,15	1 292 599,74	385 593,15	1 292 599,74	2,50	—
124	385 517,95	1 292 629,97	385 517,95	1 292 629,97	2,50	—
125	385 472,71	1 292 672,46	385 472,71	1 292 672,46	2,50	—
126	385 409,67	1 292 672,46	385 409,67	1 292 672,46	2,50	—
127	385 361,34	1 292 724,47	385 361,34	1 292 724,47	2,50	—
128	385 178,40	1 292 755,41	385 178,40	1 292 755,41	2,50	—
129	385 083,68	1 292 770,87	385 083,68	1 292 770,87	2,50	—
130	385 062,71	1 292 824,67	385 062,71	1 292 824,67	2,50	—
131	385 047,28	1 292 813,22	385 047,28	1 292 813,22	2,50	—
132	385 030,11	1 292 757,98	385 030,11	1 292 757,98	2,50	—
133	384 992,29	1 292 744,85	384 992,29	1 292 744,85	2,50	—
134	384 968,94	1 292 679,94	384 968,94	1 292 679,94	2,50	—
135	384 858,49	1 292 672,21	384 858,49	1 292 672,21	2,50	—
136	384 816,03	1 292 679,94	384 816,03	1 292 679,94	2,50	—
137	384 804,98	1 292 625,05	384 804,98	1 292 625,05	2,50	—
138	385 012,79	1 292 560,53	385 012,79	1 292 560,53	2,50	—
139	385 083,56	1 292 592,51	385 083,56	1 292 592,51	2,50	—
140	385 142,84	1 292 663,67	385 142,84	1 292 663,67	2,50	—
141	385 223,67	1 292 674,58	385 223,67	1 292 674,58	2,50	—
142	385 324,39	1 292 669,44	385 324,39	1 292 669,44	2,50	—
143	385 437,52	1 292 566,71	385 437,52	1 292 566,71	2,50	—
144	385 539,87	1 292 571,85	385 539,87	1 292 571,85	2,50	—
121	385 726,85	1 292 461,00	385 726,85	1 292 461,00	2,50	—
6						
145	384 826,58	1 292 896,94	384 826,58	1 292 896,94	2,50	—
146	384 823,31	1 292 974,31	384 823,31	1 292 974,31	2,50	—
147	384 835,52	1 293 093,43	384 835,52	1 293 093,43	2,50	—
148	384 840,98	1 293 288,59	384 840,98	1 293 288,59	2,50	—

1	2	3	4	5	6	7
149	384 848,61	1 293 308,66	384 848,61	1 293 308,66	2,50	—
150	384 769,13	1 293 316,94	384 769,13	1 293 316,94	2,50	
151	384 666,96	1 293 333,26	384 666,96	1 293 333,26	2,50	
152	384 657,75	1 293 285,11	384 657,75	1 293 285,11	2,50	
153	384 622,17	1 293 000,77	384 622,17	1 293 000,77	2,50	
154	384 615,81	1 292 988,84	384 615,81	1 292 988,84	2,50	
155	384 604,18	1 292 982,45	384 604,18	1 292 982,45	2,50	
156	384 546,60	1 292 979,77	384 546,60	1 292 979,77	2,50	
157	384 473,84	1 292 994,08	384 473,84	1 292 994,08	2,50	
158	384 455,84	1 293 002,77	384 455,84	1 293 002,77	2,50	
159	384 450,75	1 292 979,31	384 450,75	1 292 979,31	2,50	
160	384 537,82	1 292 936,25	384 537,82	1 292 936,25	2,50	
161	384 534,52	1 292 912,99	384 534,52	1 292 912,99	2,50	
162	384 450,49	1 292 906,43	384 450,49	1 292 906,43	2,50	
163	384 459,88	1 292 820,65	384 459,88	1 292 820,65	2,50	
164	384 561,24	1 292 826,13	384 561,24	1 292 826,13	2,50	
145	384 826,58	1 292 896,94	384 826,58	1 292 896,94	2,50	
7						
165	384 944,60	1 293 546,45	384 944,60	1 293 546,45	2,50	—
166	384 885,42	1 293 550,32	384 885,42	1 293 550,32	2,50	
167	384 666,21	1 293 490,91	384 666,21	1 293 490,91	2,50	
168	384 801,83	1 293 481,39	384 801,83	1 293 481,39	2,50	
169	384 867,96	1 293 457,45	384 867,96	1 293 457,45	2,50	
170	384 900,28	1 293 511,46	384 900,28	1 293 511,46	2,50	
165	384 944,60	1 293 546,45	384 944,60	1 293 546,45	2,50	
8						
171	384 454,67	1 293 002,29	384 454,67	1 293 002,29	2,50	—
172	384 461,75	1 293 030,04	384 461,75	1 293 030,04	2,50	
173	384 464,94	1 293 110,41	384 464,94	1 293 110,41	2,50	
174	384 505,66	1 293 308,90	384 505,66	1 293 308,90	2,50	
175	384 537,29	1 293 424,34	384 537,29	1 293 424,34	2,50	
176	384 570,36	1 293 494,51	384 570,36	1 293 494,51	2,50	
177	384 457,74	1 293 482,89	384 457,74	1 293 482,89	2,50	
178	384 378,79	1 293 162,06	384 378,79	1 293 162,06	2,50	
179	384 412,52	1 293 119,89	384 412,52	1 293 119,89	2,50	
180	384 425,38	1 293 018,67	384 425,38	1 293 018,67	2,50	
171	384 454,67	1 293 002,29	384 454,67	1 293 002,29	2,50	
9						
181	384 322,88	1 292 820,21	384 322,88	1 292 820,21	2,50	—
182	384 338,46	1 292 941,18	384 338,46	1 292 941,18	2,50	
183	384 329,15	1 293 007,03	384 329,15	1 293 007,03	2,50	
184	384 342,25	1 293 198,71	384 342,25	1 293 198,71	2,50	
185	384 374,66	1 293 166,20	384 374,66	1 293 166,20	2,50	
186	384 452,46	1 293 482,35	384 452,46	1 293 482,35	2,50	
187	384 452,89	1 293 706,22	384 452,89	1 293 706,22	2,50	
188	384 472,13	1 293 713,91	384 472,13	1 293 713,91	2,50	
189	384 497,31	1 294 151,35	384 497,31	1 294 151,35	2,50	
190	384 479,17	1 294 304,43	384 479,17	1 294 304,43	2,50	
191	384 463,52	1 294 535,17	384 463,52	1 294 535,17	2,50	
192	384 444,57	1 294 555,34	384 444,57	1 294 555,34	2,50	
193	384 415,22	1 294 573,69	384 415,22	1 294 573,69	2,50	
194	384 278,76	1 294 580,12	384 278,76	1 294 580,12	2,50	
195	384 281,85	1 294 489,96	384 281,85	1 294 489,96	2,50	
196	384 333,50	1 294 348,16	384 333,50	1 294 348,16	2,50	
197	384 384,44	1 294 307,53	384 384,44	1 294 307,53	2,50	
198	384 392,93	1 294 266,24	384 392,93	1 294 266,24	2,50	
199	384 384,09	1 294 153,75	384 384,09	1 294 153,75	2,50	

1	2	3	4	5	6	7	
200	384 333,60	1 293 987,61	384 333,60	1 293 987,61	2,50	—	
201	384 329,72	1 293 941,38	384 329,72	1 293 941,38	2,50		
202	384 335,11	1 293 839,63	384 335,11	1 293 839,63	2,50		
203	384 343,76	1 293 708,58	384 343,76	1 293 708,58	2,50		
204	384 347,26	1 293 627,24	384 347,26	1 293 627,24	2,50		
205	384 344,54	1 293 552,60	384 344,54	1 293 552,60	2,50		
206	384 332,61	1 293 516,33	384 332,61	1 293 516,33	2,50		
207	384 318,11	1 293 354,39	384 318,11	1 293 354,39	2,50		
208	384 284,39	1 293 230,93	384 284,39	1 293 230,93	2,50		
209	384 282,51	1 293 170,95	384 282,51	1 293 170,95	2,50		
210	384 286,08	1 293 060,99	384 286,08	1 293 060,99	2,50		
211	384 273,21	1 292 836,47	384 273,21	1 292 836,47	2,50		
181	384 322,88	1 292 820,21	384 322,88	1 292 820,21	2,50		
10							
212	384 592,22	1 293 853,20	384 592,22	1 293 853,20	2,50	—	
213	384 586,23	1 293 930,37	384 586,23	1 293 930,37	2,50		
214	384 584,42	1 293 996,89	384 584,42	1 293 996,89	2,50		
215	384 613,13	1 294 149,16	384 613,13	1 294 149,16	2,50		
216	384 601,04	1 294 269,60	384 601,04	1 294 269,60	2,50		
217	384 618,26	1 294 463,67	384 618,26	1 294 463,67	2,50		
218	384 641,81	1 294 538,92	384 641,81	1 294 538,92	2,50		
219	384 696,54	1 294 593,50	384 696,54	1 294 593,50	2,50		
220	384 626,33	1 294 588,32	384 626,33	1 294 588,32	2,50		
221	384 578,02	1 294 597,67	384 578,02	1 294 597,67	2,50		
222	384 539,24	1 294 576,21	384 539,24	1 294 576,21	2,50		
223	384 518,59	1 294 521,08	384 518,59	1 294 521,08	2,50		
224	384 476,66	1 294 456,19	384 476,66	1 294 456,19	2,50		
225	384 483,80	1 294 312,18	384 483,80	1 294 312,18	2,50		
226	384 514,96	1 294 315,78	384 514,96	1 294 315,78	2,50		
227	384 555,65	1 294 290,23	384 555,65	1 294 290,23	2,50		
228	384 553,50	1 294 219,46	384 553,50	1 294 219,46	2,50		
229	384 548,16	1 294 156,93	384 548,16	1 294 156,93	2,50		
230	384 502,31	1 294 151,07	384 502,31	1 294 151,07	2,50		
231	384 491,70	1 293 966,74	384 491,70	1 293 966,74	2,50		
232	384 494,02	1 293 869,01	384 494,02	1 293 869,01	2,50		
233	384 527,76	1 293 878,31	384 527,76	1 293 878,31	2,50		
234	384 528,93	1 293 841,08	384 528,93	1 293 841,08	2,50		
212	384 592,22	1 293 853,20	384 592,22	1 293 853,20	2,50		
11							
235	384 854,15	1 294 901,98	384 854,15	1 294 901,98	2,50		—
236	384 817,03	1 294 926,75	384 817,03	1 294 926,75	2,50		
237	384 799,22	1 295 009,31	384 799,22	1 295 009,31	2,50		
238	384 813,72	1 295 164,31	384 813,72	1 295 164,31	2,50		
239	384 761,26	1 295 181,02	384 761,26	1 295 181,02	2,50		
240	384 807,03	1 295 295,06	384 807,03	1 295 295,06	2,50		
241	384 771,77	1 295 324,91	384 771,77	1 295 324,91	2,50		
242	384 717,86	1 295 226,28	384 717,86	1 295 226,28	2,50		
243	384 692,84	1 295 086,28	384 692,84	1 295 086,28	2,50		
244	384 657,20	1 295 001,97	384 657,20	1 295 001,97	2,50		
245	384 694,26	1 294 980,35	384 694,26	1 294 980,35	2,50		
246	384 715,88	1 294 901,09	384 715,88	1 294 901,09	2,50		
235	384 854,15	1 294 901,98	384 854,15	1 294 901,98	2,50		
12							
247	384 611,44	1 294 836,92	384 611,44	1 294 836,92	2,50	—	
248	384 649,33	1 294 973,60	384 649,33	1 294 973,60	2,50		
249	384 650,04	1 295 029,49	384 650,04	1 295 029,49	2,50		
250	384 677,45	1 295 133,74	384 677,45	1 295 133,74	2,50		

1	2	3	4	5	6	7
251	384 695,26	1 295 230,87	384 695,26	1 295 230,87	2,50	—
252	384 750,57	1 295 334,28	384 750,57	1 295 334,28	2,50	—
253	384 737,34	1 295 344,49	384 737,34	1 295 344,49	2,50	—
254	384 662,95	1 295 237,42	384 662,95	1 295 237,42	2,50	—
255	384 655,09	1 295 182,60	384 655,09	1 295 182,60	2,50	—
256	384 628,02	1 295 120,91	384 628,02	1 295 120,91	2,50	—
257	384 605,83	1 295 086,52	384 605,83	1 295 086,52	2,50	—
258	384 565,21	1 295 039,66	384 565,21	1 295 039,66	2,50	—
259	384 548,18	1 294 995,61	384 548,18	1 294 995,61	2,50	—
260	384 524,95	1 294 909,35	384 524,95	1 294 909,35	2,50	—
261	384 511,29	1 294 864,45	384 511,29	1 294 864,45	2,50	—
247	384 611,44	1 294 836,92	384 611,44	1 294 836,92	2,50	—
13						
262	383 041,95	1 296 121,46	383 041,95	1 296 121,46	2,50	—
323	383 080,95	1 296 183,82	383 080,95	1 296 183,82	2,50	—
322	383 212,87	1 296 257,62	383 212,87	1 296 257,62	2,50	—
н321	—	—	383 312,87	1 296 308,06	2,50	—
н320	—	—	383 414,27	1 296 288,22	2,50	—
н319	—	—	383 465,66	1 296 264,30	2,50	—
н318	—	—	383 461,12	1 296 195,12	2,50	—
н317	—	—	383 530,30	1 296 186,39	2,50	—
н316	—	—	383 542,92	1 296 298,22	2,50	—
н315	—	—	383 335,04	1 296 357,08	2,50	—
н314	—	—	383 242,76	1 296 365,76	2,50	—
н313	—	—	383 236,18	1 296 317,58	2,50	—
312	383 208,13	1 296 307,62	383 208,13	1 296 307,62	2,50	—
311	383 051,66	1 296 346,74	383 051,66	1 296 346,74	2,50	—
310	382 936,36	1 296 271,59	382 936,36	1 296 271,59	2,50	—
309	382 847,61	1 296 281,60	382 847,61	1 296 281,60	2,50	—
308	382 704,82	1 296 257,59	382 704,82	1 296 257,59	2,50	—
307	382 704,72	1 295 935,57	382 704,72	1 295 935,57	2,50	—
306	382 693,22	1 295 802,32	382 693,22	1 295 802,32	2,50	—
305	382 804,03	1 295 775,15	382 804,03	1 295 775,15	2,50	—
304	382 776,87	1 295 606,44	382 776,87	1 295 606,44	2,50	—
303	382 654,02	1 295 637,99	382 654,02	1 295 637,99	2,50	—
302	382 556,84	1 295 395,33	382 556,84	1 295 395,33	2,50	—
301	382 509,16	1 295 026,51	382 509,16	1 295 026,51	2,50	—
300	382 376,83	1 294 520,79	382 376,83	1 294 520,79	2,50	—
299	382 418,31	1 294 458,21	382 418,31	1 294 458,21	2,50	—
298	382 409,13	1 294 366,42	382 409,13	1 294 366,42	2,50	—
297	382 368,88	1 294 294,85	382 368,88	1 294 294,85	2,50	—
296	382 335,75	1 293 879,87	382 335,75	1 293 879,87	2,50	—
295	382 248,03	1 293 854,49	382 248,03	1 293 854,49	2,50	—
294	381 821,61	1 293 854,01	381 821,61	1 293 854,01	2,50	—
293	381 787,05	1 293 869,80	381 787,05	1 293 869,80	2,50	—
292	381 749,34	1 293 789,09	381 749,34	1 293 789,09	2,50	—
291	381 827,41	1 293 768,50	381 827,41	1 293 768,50	2,50	—
290	381 889,87	1 293 688,77	381 889,87	1 293 688,77	2,50	—
289	381 863,97	1 293 629,24	381 863,97	1 293 629,24	2,50	—
288	381 977,25	1 293 612,28	381 977,25	1 293 612,28	2,50	—
287	382 120,36	1 293 603,47	382 120,36	1 293 603,47	2,50	—
286	382 268,61	1 293 582,22	382 268,61	1 293 582,22	2,50	—
285	382 296,69	1 293 582,92	382 296,69	1 293 582,92	2,50	—
284	382 322,33	1 293 660,90	382 322,33	1 293 660,90	2,50	—
283	382 334,68	1 293 758,70	382 334,68	1 293 758,70	2,50	—
282	382 507,49	1 293 748,53	382 507,49	1 293 748,53	2,50	—
281	382 601,23	1 293 797,81	382 601,23	1 293 797,81	2,50	—

1	2	3	4	5	6	7
280	382 715,50	1 293 803,63	382 715,50	1 293 803,63	2,50	—
279	382 775,57	1 293 777,82	382 775,57	1 293 777,82	2,50	
278	382 781,45	1 293 834,59	382 781,45	1 293 834,59	2,50	
277	382 677,95	1 293 905,65	382 677,95	1 293 905,65	2,50	
276	382 656,07	1 293 940,59	382 656,07	1 293 940,59	2,50	
275	383 155,04	1 294 190,29	383 155,04	1 294 190,29	2,50	
274	383 356,37	1 294 880,73	383 356,37	1 294 880,73	2,50	
273	382 942,97	1 294 899,37	382 942,97	1 294 899,37	2,50	
272	382 706,79	1 294 834,10	382 706,79	1 294 834,10	2,50	
271	382 756,50	1 295 288,90	382 756,50	1 295 288,90	2,50	
270	382 877,25	1 295 437,06	382 877,25	1 295 437,06	2,50	
269	382 958,47	1 295 447,07	382 958,47	1 295 447,07	2,50	
268	383 008,62	1 295 422,24	383 008,62	1 295 422,24	2,50	
267	383 031,58	1 295 475,18	383 031,58	1 295 475,18	2,50	
266	382 996,82	1 295 546,29	382 996,82	1 295 546,29	2,50	
265	382 991,44	1 295 790,80	382 991,44	1 295 790,80	2,50	
264	383 011,33	1 295 808,67	383 011,33	1 295 808,67	2,50	
263	383 022,23	1 296 047,28	383 022,23	1 296 047,28	2,50	
262	383 041,95	1 296 121,46	383 041,95	1 296 121,46	2,50	
Вырез 1 из 1						
324	382 791,65	1 295 902,53	382 791,65	1 295 902,53	2,50	—
325	382 807,89	1 295 918,76	382 807,89	1 295 918,76	2,50	
326	382 811,50	1 296 018,46	382 811,50	1 296 018,46	2,50	
327	382 811,88	1 296 041,69	382 811,88	1 296 041,69	2,50	
328	382 811,75	1 296 118,73	382 811,75	1 296 118,73	2,50	
329	382 811,63	1 296 141,80	382 811,63	1 296 141,80	2,50	
330	382 795,51	1 296 157,92	382 795,51	1 296 157,92	2,50	
331	382 772,55	1 296 157,92	382 772,55	1 296 157,92	2,50	
332	382 756,31	1 296 141,69	382 756,31	1 296 141,69	2,50	
333	382 756,31	1 296 118,73	382 756,31	1 296 118,73	2,50	
334	382 752,94	1 296 042,03	382 752,94	1 296 042,03	2,50	
335	382 753,00	1 296 017,60	382 753,00	1 296 017,60	2,50	
336	382 752,45	1 295 941,72	382 752,45	1 295 941,72	2,50	
337	382 752,45	1 295 918,76	382 752,45	1 295 918,76	2,50	
338	382 768,69	1 295 902,53	382 768,69	1 295 902,53	2,50	
324	382 791,65	1 295 902,53	382 791,65	1 295 902,53	2,50	
14						
339	383 414,56	1 296 427,45	383 414,56	1 296 427,45	2,50	—
340	383 403,90	1 296 453,26	383 403,90	1 296 453,26	2,50	
341	383 372,73	1 296 466,16	383 372,73	1 296 466,16	2,50	
342	383 496,29	1 296 781,27	383 496,29	1 296 781,27	2,50	
343	383 518,76	1 296 803,20	383 518,76	1 296 803,20	2,50	
344	383 525,55	1 296 847,04	383 525,55	1 296 847,04	2,50	
345	383 461,21	1 296 862,06	383 461,21	1 296 862,06	2,50	
346	383 413,65	1 296 773,44	383 413,65	1 296 773,44	2,50	
347	383 328,21	1 296 738,44	383 328,21	1 296 738,44	2,50	
348	383 262,33	1 296 561,37	383 262,33	1 296 561,37	2,50	
349	383 264,44	1 296 481,67	383 264,44	1 296 481,67	2,50	
350	383 286,48	1 296 415,54	383 286,48	1 296 415,54	2,50	
351	383 384,78	1 296 385,16	383 384,78	1 296 385,16	2,50	
339	383 414,56	1 296 427,45	383 414,56	1 296 427,45	2,50	
15						
352	383 553,04	1 296 995,69	383 553,04	1 296 995,69	2,50	—
353	383 608,36	1 297 208,29	383 608,36	1 297 208,29	2,50	
354	383 672,33	1 297 360,34	383 672,33	1 297 360,34	2,50	
355	383 702,38	1 297 411,61	383 702,38	1 297 411,61	2,50	
356	383 737,61	1 297 446,24	383 737,61	1 297 446,24	2,50	

1	2	3	4	5	6	7
357	383 889,54	1 297 851,95	383 889,54	1 297 851,95	2,50	—
358	383 920,15	1 297 902,88	383 920,15	1 297 902,88	2,50	
359	383 929,27	1 297 947,93	383 929,27	1 297 947,93	2,50	
360	383 863,40	1 298 188,14	383 863,40	1 298 188,14	2,50	
361	383 772,19	1 298 321,11	383 772,19	1 298 321,11	2,50	
362	383 658,27	1 298 364,57	383 658,27	1 298 364,57	2,50	
363	383 776,49	1 298 029,61	383 776,49	1 298 029,61	2,50	
364	383 772,37	1 297 832,99	383 772,37	1 297 832,99	2,50	
365	383 705,46	1 297 700,19	383 705,46	1 297 700,19	2,50	
366	383 598,23	1 297 364,25	383 598,23	1 297 364,25	2,50	
367	383 540,58	1 297 318,95	383 540,58	1 297 318,95	2,50	
368	383 466,46	1 297 057,48	383 466,46	1 297 057,48	2,50	
352	383 553,04	1 296 995,69	383 553,04	1 296 995,69	2,50	
16						
369	383 441,46	1 297 258,43	383 441,46	1 297 258,43	2,50	—
370	383 509,40	1 297 343,88	383 509,40	1 297 343,88	2,50	
371	383 595,87	1 297 491,09	383 595,87	1 297 491,09	2,50	
372	383 704,99	1 297 803,01	383 704,99	1 297 803,01	2,50	
373	383 717,04	1 298 093,41	383 717,04	1 298 093,41	2,50	
374	383 634,27	1 298 370,12	383 634,27	1 298 370,12	2,50	
375	383 590,76	1 298 383,73	383 590,76	1 298 383,73	2,50	
376	383 596,82	1 298 029,88	383 596,82	1 298 029,88	2,50	
377	383 543,38	1 297 615,65	383 543,38	1 297 615,65	2,50	
378	383 489,73	1 297 448,67	383 489,73	1 297 448,67	2,50	
379	383 437,51	1 297 346,43	383 437,51	1 297 346,43	2,50	
380	383 388,95	1 297 336,61	383 388,95	1 297 336,61	2,50	
369	383 441,46	1 297 258,43	383 441,46	1 297 258,43	2,50	
17						
381	383 189,27	1 296 450,07	383 189,27	1 296 450,07	2,50	—
382	383 192,70	1 296 608,77	383 192,70	1 296 608,77	2,50	
383	383 299,94	1 296 867,85	383 299,94	1 296 867,85	2,50	
384	383 386,07	1 297 227,00	383 386,07	1 297 227,00	2,50	
385	383 339,24	1 297 330,94	383 339,24	1 297 330,94	2,50	
386	383 316,11	1 297 165,20	383 316,11	1 297 165,20	2,50	
387	383 273,40	1 297 065,89	383 273,40	1 297 065,89	2,50	
388	383 154,39	1 296 739,63	383 154,39	1 296 739,63	2,50	
389	383 101,59	1 296 544,34	383 101,59	1 296 544,34	2,50	
390	383 054,23	1 296 481,97	383 054,23	1 296 481,97	2,50	
391	383 023,76	1 296 455,94	383 023,76	1 296 455,94	2,50	
392	383 081,18	1 296 456,93	383 081,18	1 296 456,93	2,50	
393	383 154,96	1 296 408,89	383 154,96	1 296 408,89	2,50	
381	383 189,27	1 296 450,07	383 189,27	1 296 450,07	2,50	
18						
394	382 992,49	1 296 435,92	382 992,49	1 296 435,92	2,50	—
395	382 932,93	1 296 427,18	382 932,93	1 296 427,18	2,50	
396	382 881,13	1 296 455,05	382 881,13	1 296 455,05	2,50	
397	382 740,57	1 296 632,92	382 740,57	1 296 632,92	2,50	
398	382 608,55	1 296 750,80	382 608,55	1 296 750,80	2,50	
399	382 587,08	1 296 788,24	382 587,08	1 296 788,24	2,50	
400	382 557,28	1 296 740,48	382 557,28	1 296 740,48	2,50	
401	382 614,87	1 296 654,42	382 614,87	1 296 654,42	2,50	
402	382 677,67	1 296 660,59	382 677,67	1 296 660,59	2,50	
403	382 709,58	1 296 629,71	382 709,58	1 296 629,71	2,50	
404	382 710,61	1 296 543,24	382 710,61	1 296 543,24	2,50	
405	382 811,50	1 296 431,03	382 811,50	1 296 431,03	2,50	
406	382 869,29	1 296 383,64	382 869,29	1 296 383,64	2,50	
407	382 902,23	1 296 367,17	382 902,23	1 296 367,17	2,50	

1	2	3	4	5	6	7	
394	382 992,49	1 296 435,92	382 992,49	1 296 435,92	2,50	—	
19							
408	381 651,59	1 293 673,97	381 651,59	1 293 673,97	2,50	—	
409	381 434,14	1 293 710,30	381 434,14	1 293 710,30	2,50		
410	381 352,53	1 293 687,06	381 352,53	1 293 687,06	2,50		
411	381 283,42	1 293 648,34	381 283,42	1 293 648,34	2,50		
412	381 284,61	1 293 343,32	381 284,61	1 293 343,32	2,50		
413	381 627,91	1 293 319,27	381 627,91	1 293 319,27	2,50		
408	381 651,59	1 293 673,97	381 651,59	1 293 673,97	2,50		
20							
414	381 771,00	1 293 959,54	381 771,00	1 293 959,54	2,50	—	
415	381 752,91	1 294 060,69	381 752,91	1 294 060,69	2,50		
416	381 683,18	1 294 119,22	381 683,18	1 294 119,22	2,50		
417	381 556,17	1 294 105,17	381 556,17	1 294 105,17	2,50		
418	381 512,77	1 294 036,59	381 512,77	1 294 036,59	2,50		
419	381 146,00	1 294 009,48	381 146,00	1 294 009,48	2,50		
420	381 147,24	1 293 992,68	381 147,24	1 293 992,68	2,50		
421	381 336,66	1 294 002,04	381 336,66	1 294 002,04	2,50		
422	381 351,58	1 293 944,52	381 351,58	1 293 944,52	2,50		
423	381 585,49	1 293 934,07	381 585,49	1 293 934,07	2,50		
424	381 681,57	1 293 915,20	381 681,57	1 293 915,20	2,50		
414	381 771,00	1 293 959,54	381 771,00	1 293 959,54	2,50		
21							
425	381 204,22	1 293 905,30	381 204,22	1 293 905,30	2,50		—
426	381 171,62	1 293 911,30	381 171,62	1 293 911,30	2,50		
427	381 139,71	1 293 973,53	381 139,71	1 293 973,53	2,50		
428	381 083,45	1 294 004,86	381 083,45	1 294 004,86	2,50		
429	380 970,92	1 294 434,73	380 970,92	1 294 434,73	2,50		
430	380 941,46	1 294 630,39	380 941,46	1 294 630,39	2,50		
431	380 813,90	1 294 509,54	380 813,90	1 294 509,54	2,50		
432	380 939,78	1 294 260,13	380 939,78	1 294 260,13	2,50		
433	380 916,06	1 294 183,05	380 916,06	1 294 183,05	2,50		
434	380 956,09	1 294 058,53	380 956,09	1 294 058,53	2,50		
435	381 113,22	1 293 856,92	381 113,22	1 293 856,92	2,50		
436	381 151,76	1 293 834,68	381 151,76	1 293 834,68	2,50		
437	381 196,72	1 293 855,84	381 196,72	1 293 855,84	2,50		
425	381 204,22	1 293 905,30	381 204,22	1 293 905,30	2,50		
22							
438	380 869,69	1 294 005,12	380 869,69	1 294 005,12	2,50	—	
439	380 801,97	1 294 138,88	380 801,97	1 294 138,88	2,50		
440	380 693,00	1 294 062,22	380 693,00	1 294 062,22	2,50		
441	380 734,43	1 293 949,20	380 734,43	1 293 949,20	2,50		
442	380 789,08	1 293 954,99	380 789,08	1 293 954,99	2,50		
438	380 869,69	1 294 005,12	380 869,69	1 294 005,12	2,50		
23							
443	380 800,14	1 293 694,90	380 800,14	1 293 694,90	2,50	—	
444	380 726,72	1 293 741,85	380 726,72	1 293 741,85	2,50		
445	380 619,64	1 293 727,10	380 619,64	1 293 727,10	2,50		
446	380 542,73	1 293 677,21	380 542,73	1 293 677,21	2,50		
447	380 452,09	1 293 605,02	380 452,09	1 293 605,02	2,50		
448	380 451,70	1 293 550,13	380 451,70	1 293 550,13	2,50		
449	380 385,07	1 293 453,66	380 385,07	1 293 453,66	2,50		
450	380 333,23	1 293 411,95	380 333,23	1 293 411,95	2,50		
451	380 291,84	1 293 417,49	380 291,84	1 293 417,49	2,50		
452	380 257,19	1 293 456,35	380 257,19	1 293 456,35	2,50		
453	380 218,36	1 293 470,37	380 218,36	1 293 470,37	2,50		
454	380 177,11	1 293 473,12	380 177,11	1 293 473,12	2,50		

1	2	3	4	5	6	7
455	380 277,40	1 293 293,51	380 277,40	1 293 293,51	2,50	—
456	380 408,75	1 293 347,31	380 408,75	1 293 347,31	2,50	
457	380 460,22	1 293 424,51	380 460,22	1 293 424,51	2,50	
458	380 541,00	1 293 519,59	380 541,00	1 293 519,59	2,50	
459	380 730,23	1 293 590,58	380 730,23	1 293 590,58	2,50	
443	380 800,14	1 293 694,90	380 800,14	1 293 694,90	2,50	

24

460	380 234,85	1 293 279,57	380 234,85	1 293 279,57	2,50	—
461	380 189,76	1 293 372,13	380 189,76	1 293 372,13	2,50	
462	380 156,28	1 293 417,43	380 156,28	1 293 417,43	2,50	
463	380 127,44	1 293 451,75	380 127,44	1 293 451,75	2,50	
464	380 006,84	1 293 282,59	380 006,84	1 293 282,59	2,50	
465	380 107,05	1 293 181,48	380 107,05	1 293 181,48	2,50	
466	380 149,58	1 293 183,41	380 149,58	1 293 183,41	2,50	
460	380 234,85	1 293 279,57	380 234,85	1 293 279,57	2,50	

2. Сведения о частях границы уточняемого земельного участка с кадастровым номером 31:14:0000000:202

Обозначение части границ		Горизонтальное проложение (S), м	Описание прохождения части границ
от т.	до т.		
1	2	3	4

1

1	2	47,10	—
2	3	20,36	
3	4	135,29	
4	5	427,78	
5	6	56,32	
6	7	56,92	
7	8	57,47	
8	9	109,31	
9	10	54,31	
10	11	86,08	
11	12	72,93	
12	13	75,94	
13	14	143,87	
14	1	92,85	

2

15	16	89,58	—
16	17	513,96	
17	18	475,39	
18	19	145,47	
19	20	68,69	
20	21	57,73	
21	22	106,53	
22	23	212,84	
23	24	67,49	
24	25	149,05	
25	26	246,71	
26	27	86,69	
27	28	233,96	
28	15	175,41	

3

29	30	114,06	—
30	31	180,41	
31	32	328,05	
32	33	186,82	
33	34	299,87	

1	2	3	4
34	35	184,31	—
35	36	120,64	
36	37	99,06	
37	38	41,89	
38	39	94,65	
39	40	105,68	
40	41	299,16	
41	42	115,89	
42	43	178,94	
43	44	66,91	
44	45	126,20	
45	46	37,33	
46	47	36,16	
47	48	36,43	
48	49	26,19	
49	50	20,61	
50	51	42,83	
51	52	159,56	
52	53	104,22	
53	54	87,91	
54	29	78,71	
4			
55	56	256,06	—
56	57	290,03	
57	58	73,13	
58	59	101,25	
59	60	115,03	
60	61	59,51	
61	62	53,18	
62	63	106,71	
63	64	26,43	
64	65	295,32	
65	66	80,90	
66	67	45,39	
67	68	80,15	
68	69	116,74	
69	70	214,34	
70	71	132,27	
71	72	21,59	
72	73	47,35	
73	74	41,07	
74	75	40,94	
75	76	72,19	
76	77	65,50	
77	78	76,27	
78	79	146,32	
79	80	117,29	
80	81	246,93	
81	82	133,25	
82	83	63,87	
83	84	122,18	
84	85	453,43	
85	86	78,89	
86	87	188,13	
87	88	67,80	
88	89	81,78	
89	90	125,99	

1	2	3	4
90	91	110,35	—
91	55	115,15	
Вырез 1 из 1			
н92	н93	82,50	—
н93	н94	4,74	
н94	н95	54,37	
н95	н96	60,18	
н96	н97	58,12	
н97	н98	50,74	
н98	н99	51,96	
н99	н100	52,48	
н100	н101	23,61	
н101	н102	49,17	
н102	н103	41,51	
н103	н104	43,84	
н104	н105	15,39	
н105	н106	44,26	
н106	н107	29,06	
н107	н108	15,99	
н108	н109	32,86	
н109	н110	32,60	
н110	н111	37,23	
н111	н112	19,03	
н112	н113	22,05	
н113	н114	20,24	
н114	н115	14,15	
н115	н116	11,59	
н116	н117	21,54	
н117	н118	43,87	
н118	н119	29,59	
н119	н120	4,72	
н120	н92	38,44	
5			
121	122	130,16	—
122	123	99,84	
123	124	81,05	
124	125	62,06	
125	126	63,04	
126	127	71,00	
127	128	185,54	
128	129	95,97	
129	130	57,74	
130	131	19,21	
131	132	57,85	
132	133	40,03	
133	134	68,98	
134	135	110,72	
135	136	43,16	
136	137	55,99	
137	138	217,60	
138	139	77,66	
139	140	92,62	
140	141	81,56	
141	142	100,85	
142	143	152,81	
143	144	102,48	
144	121	217,37	

1	2	3	4
6			
145	146	77,44	—
146	147	119,74	
147	148	195,24	
148	149	21,47	
149	150	79,91	
150	151	103,47	
151	152	49,02	
152	153	286,56	
153	154	13,52	
154	155	13,27	
155	156	57,64	
156	157	74,15	
157	158	19,99	
158	159	24,01	
159	160	97,14	
160	161	23,49	
161	162	84,29	
162	163	86,29	
163	164	101,51	
164	145	274,63	
7			
165	166	59,31	—
166	167	227,12	
167	168	135,95	
168	169	70,33	
169	170	62,94	
170	165	56,47	
8			
171	172	28,64	—
172	173	80,43	
173	174	202,62	
174	175	119,69	
175	176	77,57	
176	177	113,22	
177	178	330,40	
178	179	54,00	
179	180	102,03	
180	171	33,56	
9			
181	182	121,97	—
182	183	66,50	
183	184	192,13	
184	185	45,91	
185	186	325,58	
186	187	223,87	
187	188	20,72	
188	189	438,16	
189	190	154,15	
190	191	231,27	
191	192	27,68	
192	193	34,61	
193	194	136,61	
194	195	90,21	
195	196	150,91	
196	197	65,16	
197	198	42,15	

1	2	3	4
198	199	112,84	—
199	200	173,64	
200	201	46,39	
201	202	101,89	
202	203	131,34	
203	204	81,42	
204	205	74,69	
205	206	38,18	
206	207	162,59	
207	208	127,98	
208	209	60,01	
209	210	110,02	
210	211	224,89	
211	181	52,26	
10			
212	213	77,40	—
213	214	66,54	
214	215	154,95	
215	216	121,05	
216	217	194,83	
217	218	78,85	
218	219	77,29	
219	220	70,40	
220	221	49,21	
221	222	44,32	
222	223	58,87	
223	224	77,26	
224	225	144,19	
225	226	31,37	
226	227	48,05	
227	228	70,80	
228	229	62,76	
229	230	46,22	
230	231	184,64	
231	232	97,76	
232	233	35,00	
233	234	37,25	
234	212	64,44	
11			
235	236	44,63	—
236	237	84,46	
237	238	155,68	
238	239	55,06	
239	240	122,88	
240	241	46,20	
241	242	112,40	
242	243	142,22	
243	244	91,53	
244	245	42,91	
245	246	82,16	
246	235	138,27	
12			
247	248	141,83	—
248	249	55,89	
249	250	107,79	
250	251	98,75	
251	252	117,27	

1	2	3	4
252	253	16,71	—
253	254	130,38	
254	255	55,38	
255	256	67,37	
256	257	40,93	
257	258	62,01	
258	259	47,23	
259	260	89,33	
260	261	46,93	
261	247	103,86	
13			
262	263	76,76	—
263	264	238,86	
264	265	26,74	
265	266	244,57	
266	267	79,15	
267	268	57,70	
268	269	55,96	
269	270	81,83	
270	271	191,13	
271	272	457,51	
272	273	245,03	
273	274	413,82	
274	275	719,19	
275	276	557,96	
276	277	41,23	
277	278	125,55	
278	279	57,07	
279	280	65,38	
280	281	114,42	
281	282	105,90	
282	283	173,11	
283	284	98,58	
284	285	82,09	
285	286	28,09	
286	287	149,77	
287	288	143,38	
288	289	114,54	
289	290	64,92	
290	291	101,28	
291	292	80,74	
292	293	89,09	
293	294	38,00	
294	295	426,42	
295	296	91,32	
296	297	416,30	
297	298	82,11	
298	299	92,25	
299	300	75,08	
300	301	522,75	
301	302	371,89	
302	303	261,40	
303	304	126,84	
304	305	170,88	
305	306	114,09	
306	307	133,75	
307	308	322,02	

1	2	3	4
308	309	144,79	—
309	310	89,31	
310	311	137,63	
311	312	161,29	
312	н313	29,77	
н313	н314	48,63	
н314	н315	92,69	
н315	н316	216,05	
н316	н317	112,54	
н317	н318	69,73	
н318	н319	69,33	
н319	н320	56,68	
н320	н321	103,32	
н321	322	112,00	
322	323	151,16	
323	262	73,55	
Вырез 1 из 1			
324	325	22,96	—
325	326	99,77	
326	327	23,23	
327	328	77,04	
328	329	23,07	
329	330	22,80	
330	331	22,96	
331	332	22,96	
332	333	22,96	
333	334	76,77	
334	335	24,43	
335	336	75,88	
336	337	22,96	
337	338	22,96	
338	324	22,96	
14			
339	340	27,92	—
340	341	33,73	
341	342	338,47	
342	343	31,40	
343	344	44,36	
344	345	66,07	
345	346	100,58	
346	347	92,33	
347	348	188,93	
348	349	79,73	
349	350	69,71	
350	351	102,89	
351	339	51,72	
15			
352	353	219,68	—
353	354	164,96	
354	355	59,43	
355	356	49,40	
356	357	433,22	
357	358	59,42	
358	359	45,96	
359	360	249,08	
360	361	161,25	
361	362	121,93	

1	2	3	4
362	363	355,21	—
363	364	196,66	
364	365	148,70	
365	366	352,64	
366	367	73,32	
367	368	271,77	
368	352	106,37	
16			
369	370	109,17	—
370	371	170,73	
371	372	330,46	
372	373	290,65	
373	374	288,82	
374	375	45,59	
375	376	353,90	
376	377	417,66	
377	378	175,39	
378	379	114,80	
379	380	49,54	
380	369	94,18	
17			
381	382	158,74	—
382	383	280,40	
383	384	369,33	
384	385	114,00	
385	386	167,35	
386	387	108,10	
387	388	347,29	
388	389	202,30	
389	390	78,31	
390	391	40,07	
391	392	57,43	
392	393	88,04	
393	381	53,60	
18			
394	395	60,20	—
395	396	58,82	
396	397	226,70	
397	398	176,99	
398	399	43,16	
399	400	56,29	
400	401	103,55	
401	402	63,10	
402	403	44,41	
403	404	86,48	
404	405	150,90	
405	406	74,74	
406	407	36,83	
407	394	113,46	
19			
408	409	220,46	—
409	410	84,85	
410	411	79,22	
411	412	305,02	
412	413	344,14	
413	408	355,49	
20			

1	2	3	4
414	415	102,75	—
415	416	91,04	
416	417	127,78	
417	418	81,16	
418	419	367,77	
419	420	16,85	
420	421	189,65	
421	422	59,42	
422	423	234,14	
423	424	97,92	
424	414	99,82	
21			
425	426	33,15	—
426	427	69,93	
427	428	64,40	
428	429	444,35	
429	430	197,87	
430	431	175,72	
431	432	279,38	
432	433	80,65	
433	434	130,80	
434	435	255,61	
435	436	44,50	
436	437	49,69	
437	425	50,03	
22			
438	439	149,93	—
439	440	133,23	
440	441	120,37	
441	442	54,96	
442	438	94,93	
23			
443	444	87,15	—
444	445	108,09	
445	446	91,67	
446	447	115,87	
447	448	54,89	
448	449	117,24	
449	450	66,54	
450	451	41,76	
451	452	52,06	
452	453	41,28	
453	454	41,34	
454	455	205,71	
455	456	141,94	
456	457	92,78	
457	458	124,76	
458	459	202,11	
459	443	125,58	
24			
460	461	102,96	—
461	462	56,33	
462	463	44,83	
463	464	207,75	
464	465	142,36	
465	466	42,57	
466	460	128,52	

3. Общие сведения об уточняемом земельном участке с кадастровым номером 31:14:0000000:202		
№ п/п	Наименование характеристик земельного участка	Значение характеристики
1	2	3
1	Площадь земельного участка ± величина погрешности определения площади (P ± ΔP), м ²	3 644 200 ± 68 169,00 ((1) 60 522,14 ± 2 152,61; (2) 175 150,00 ± 3 661,96; (3) 82 350,57 ± 2 510,97; (4) 564 986,99 ± 6 576,99; (5) 87 136,29 ± 2 582,90; (6) 111 514,88 ± 2 921,96; (7) 10 502,16 ± 896,70; (8) 38 878,82 ± 1 725,30; (9) 196 658,80 ± 3 880,30; (10) 74 002,79 ± 2 380,30; (11) 39 650,15 ± 1 742,33; (12) 31 837,89 ± 1 561,28; (13) 1 341 614,60 ± 10 134,96; (14) 57 388,40 ± 2 096,14; (15) 155 329,95 ± 3 448,54; (16) 110 197,97 ± 2 904,66; (17) 72 242,26 ± 2 351,82; (18) 31 709,79 ± 1 558,13; (19) 127 585,20 ± 3 125,42; (20) 60 169,14 ± 2 146,32; (21) 80 108,87 ± 2 476,56; (22) 19 821,98 ± 1 231,92; (23) 80 867,31 ± 2 488,25; (24) 33 973,32 ± 1 612,79)
2	Площадь земельного участка по сведениям Единого государственного реестра недвижимости (P _{кад}), м ²	3 644 200
3	Оценка расхождения P и P _{кад} (P - P _{кад}), м ²	0
4	Предельный минимальный и максимальный размер земельного участка (P _{мин}) и (P _{макс}), м ²	—
5	Кадастровый или иной номер объекта недвижимости, расположенного на земельном участке	—
6	Иные сведения	—
4. Сведения о земельных участках, смежных с уточняемым земельным участком с кадастровым номером —		
Обозначение характерной точки или части границ	Кадастровые номера земельных участков, смежных с уточняемым земельным участком	Сведения о правообладателях смежных земельных участков
1	2	3
—	—	—

Заключение кадастрового инженера

Межевой план подготовлен в соответствии с требованиями Приказа Министерства экономического развития РФ (Минэкономразвития России) от 08.12.2015г. №921 "Об утверждении формы и состава сведений межевого плана, требований к его подготовке".

Требования к точности и методам определения координат характерных точек границ земельного участка устанавливаются органом нормативно-правового регулирования в сфере кадастровых отношений Приказом Минэкономразвития РФ от 01.03.2016г. №90 "Об утверждении требований к точности и методам определения координат характерных точек границ земельного участка, требований к точности и методам определения координат характерных точек контура здания, сооружения или объекта незавершенного строительства на земельном участке, а также требований к определению площади здания, сооружения и помещения" установлены требования к точности и методам определения координат точек границ земельного участка.

Межевой план подготовлен в связи с исправлением реестровой ошибки местоположения границ земельного участка с кадастровым номером 31:14:0000000:202, расположенного по адресу: Белгородская обл., р-н Борисовский, в границах земель кооператива им. Суворова.

Проведение кадастровых работ было связано с исправлением реестровой ошибки в сведениях ЕГРН о местоположении границы земельного участка с кадастровым номером 31:14:0000000:202, содержащих несоответствующие сведения о местоположении границ с фактическим местоположением земельного участка.

Такая ошибка внесена в ГКН при первоначальном межевании земельного участка с кадастровым номером 31:14:0000000:202 в связи с тем, что при первоначальном межевании в площадь были включены земельные участки с видом разрешенного использования: Для индивидуального жилищного строительства, входящие в состав населенного пункта - с. Байцурь.

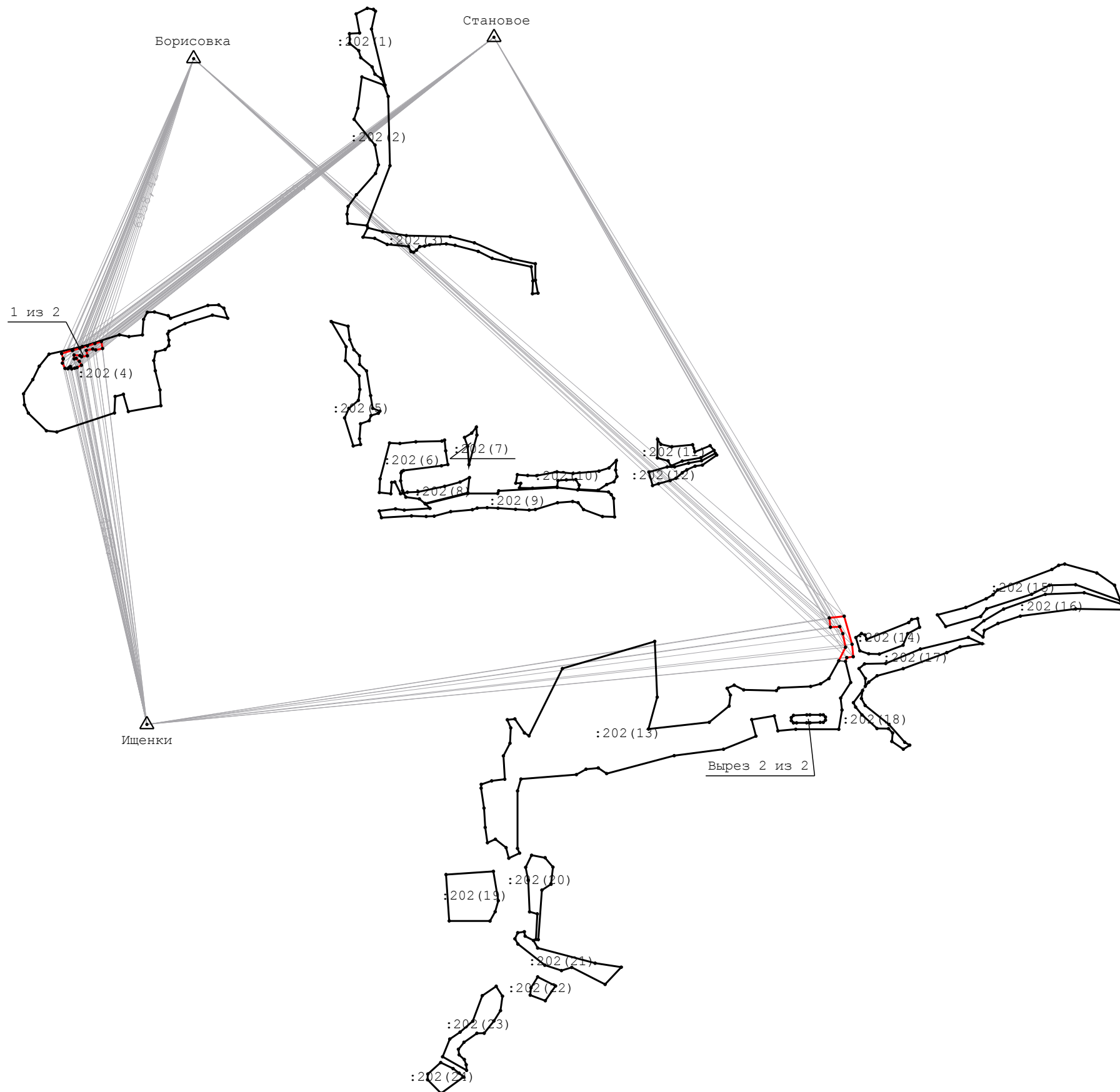
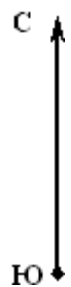
Исходя из комплексного анализа норм Федерального закона от 13 июля 2015 г. N 218-ФЗ "О государственной регистрации недвижимости»" существуют основания полагать, что исправление реестровой ошибки не может причинить вред или нарушить законные интересы правообладателей или третьих лиц, так как правообладатель земельного участка с кадастровым номером 31:14:0000000:202 сам обратился к кадастровому инженеру для исправления реестровой ошибки.

Площадь земельного участка после проведения кадастровых работ не изменилась относительно сведений ЕГРН и составляет 3644200 кв.м.

По границе 1-1, 15-15, 29-29, 55-55, 121-121, 145-145, 165-165, 171-171, 181-181, 212-212, 235-235, 247-247, 262-262, 324-324, 339-339, 352-352, 369-369, 381-381, 394-394, 408-408, 414-414, 425-425, 438-435, 443-443, 460-460 смежными являются земли общего пользования, по границе н92-н92 смежными являются земли неразграниченной государственной собственности, поэтому, согласно Письма Минэкономразвития № 27701 - ПК/Д23и от 14.12.2012 г. данный участок границы не согласовывается.

Основание для проведения кадастровых работ: Договор от 23 июня 2021 г. № 105

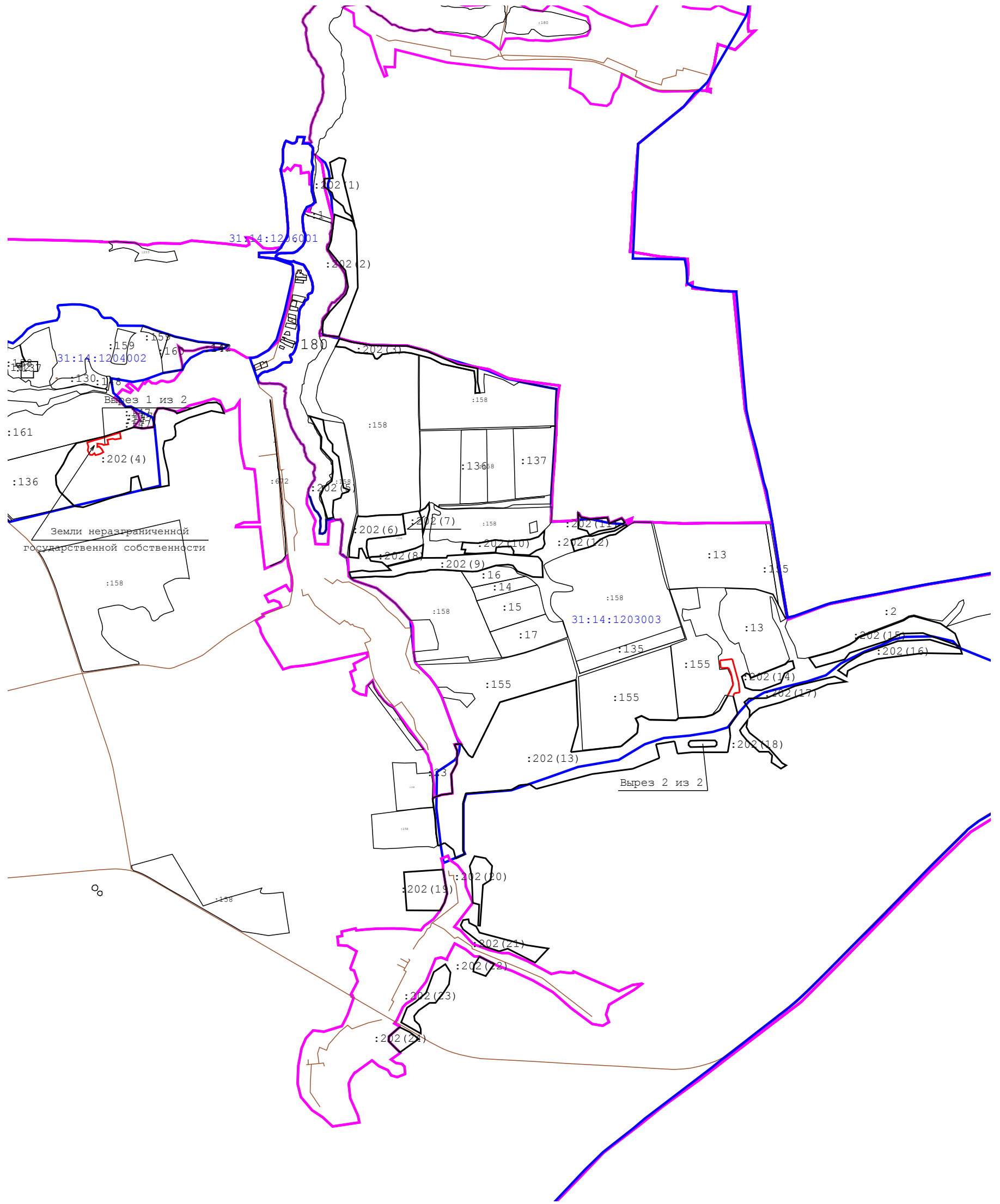
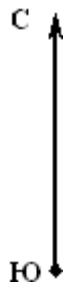
Схема геодезических построений










Условные обозначения:

- - Вновь образованная часть границы, сведения о которой достаточны для определения ее местоположения
- - Существующая часть границы, имеющиеся в ЕГРН сведения о которой достаточны для определения ее местоположения
- - - - - Часть границы земельного участка, прекращающего существование
- : 202 (1) - Кадастровый номер земельного участка (номер контура)
- - Характерная точка границы земельного участка
- △ - Пункт государственной геодезической сети
- Ищенки △ → - Направление от пункта ГГС до характерной точки объекта кадастровых работ

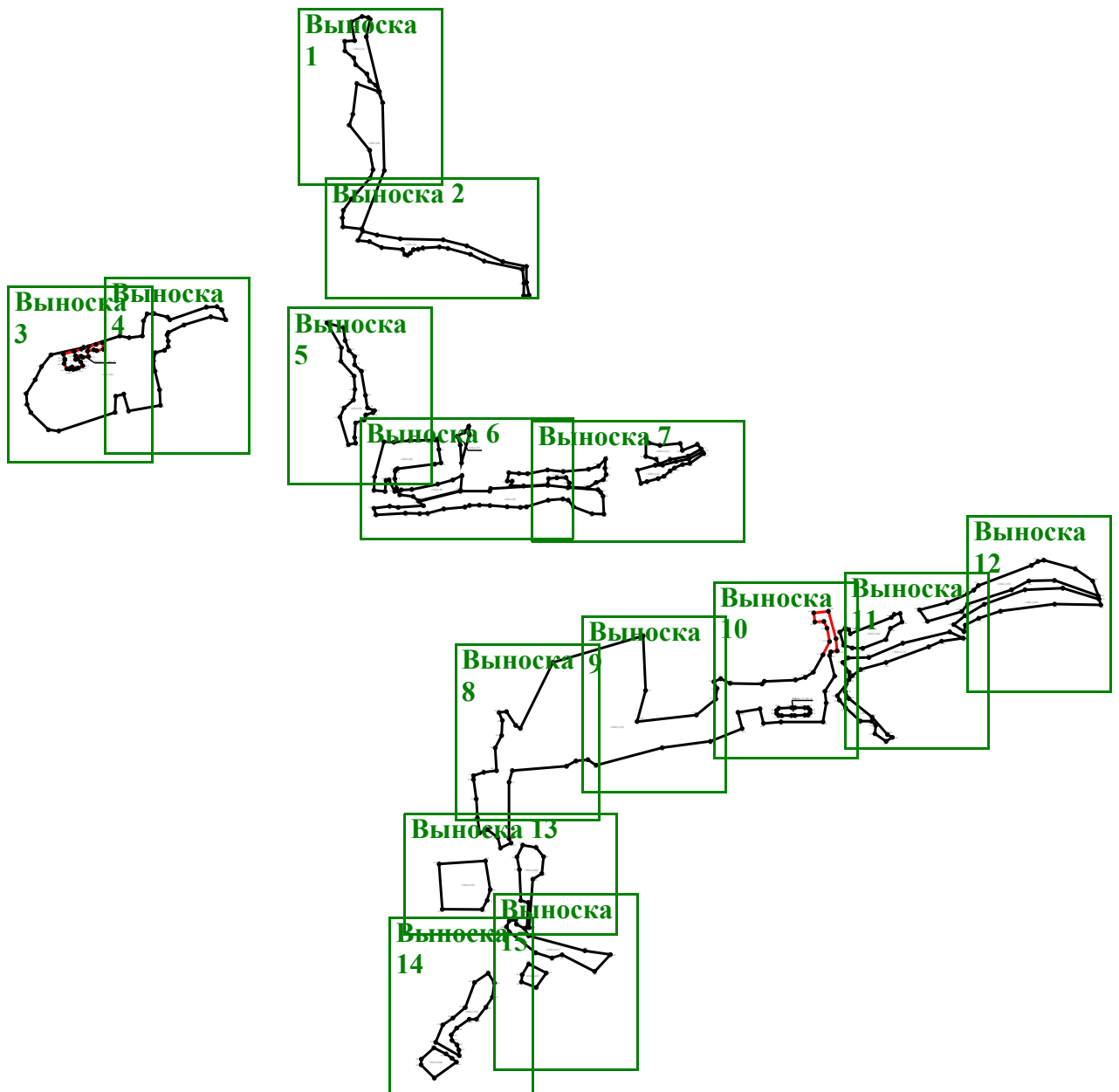
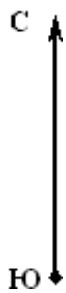
Схема расположения земельных участков



Условные обозначения:



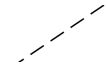



-  - Границы населенных пунктов и муниципальных районов
-  - Граница кадастрового квартала
-  31:14:1203003 - Номер кадастрового квартала
-  - Вновь образованная часть границы, сведения о которой достаточны для определения ее местоположения
-  - Существующая часть границы, имеющиеся в ЕГРН сведения о которой достаточны для определения ее местоположения
-  - Часть границы земельного участка, прекращающего существование
-  : 202 (1) - Кадастровый номер земельного участка (номер контура)

Чертеж земельных участков и их частей



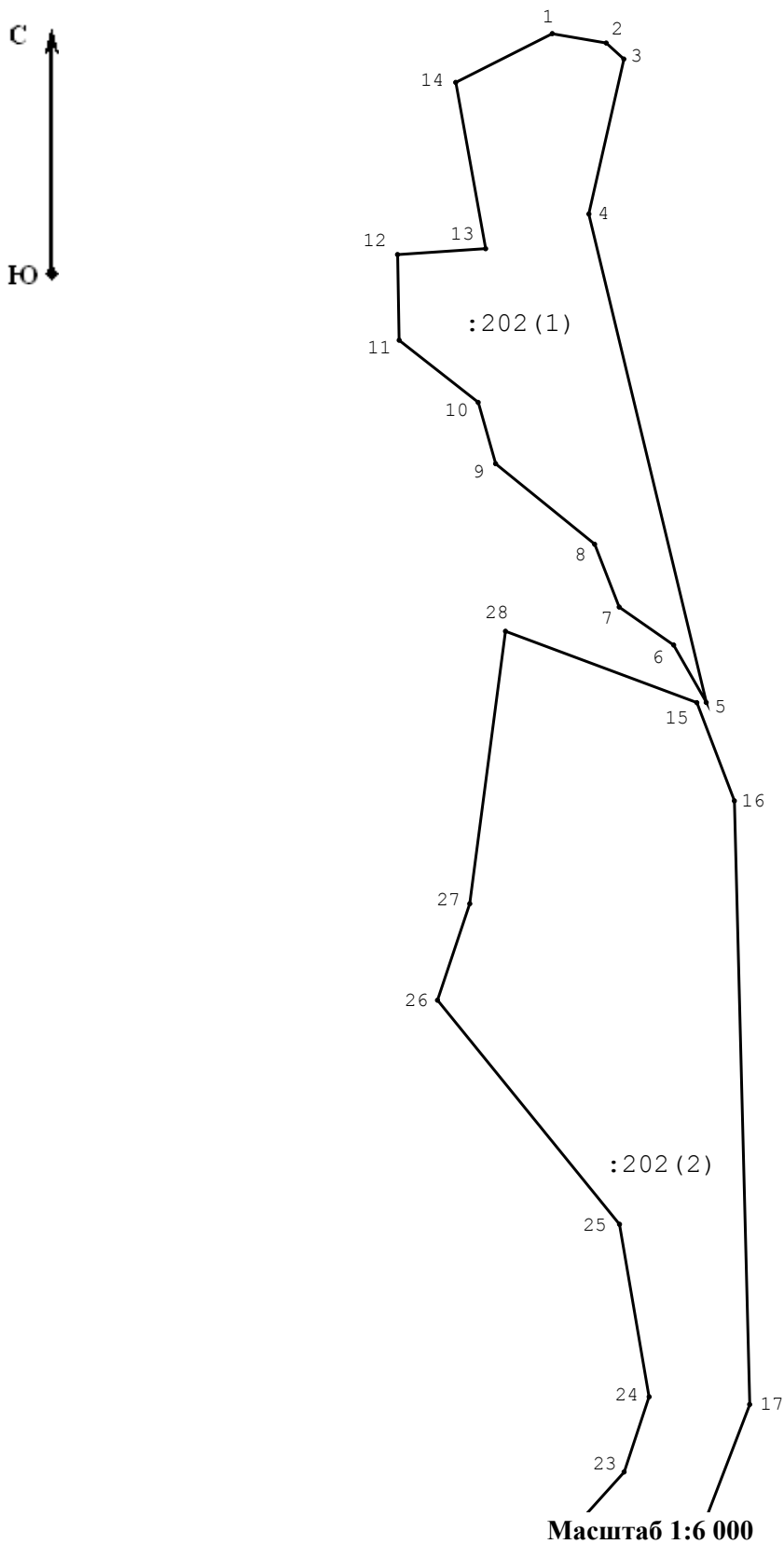
Масштаб 1:50 000

Условные обозначения:






-  - Вновь образованная часть границы, сведения о которой достаточны для определения ее местоположения
-  - Существующая часть границы, имеющиеся в ЕГРН сведения о которой достаточны для определения ее местоположения
-  - Часть границы земельного участка, прекращающего существование
-  н1. - Образуемая точка, сведения о которой позволяют однозначно определить ее местоположение
-  7. - Существующая точка, имеющиеся в ЕГРН сведения о которой позволяют однозначно определить ее местоположение
-  : 202 (1) - Кадастровый номер земельного участка (номер контура)

Чертеж земельных участков и их частей

Выноска 1

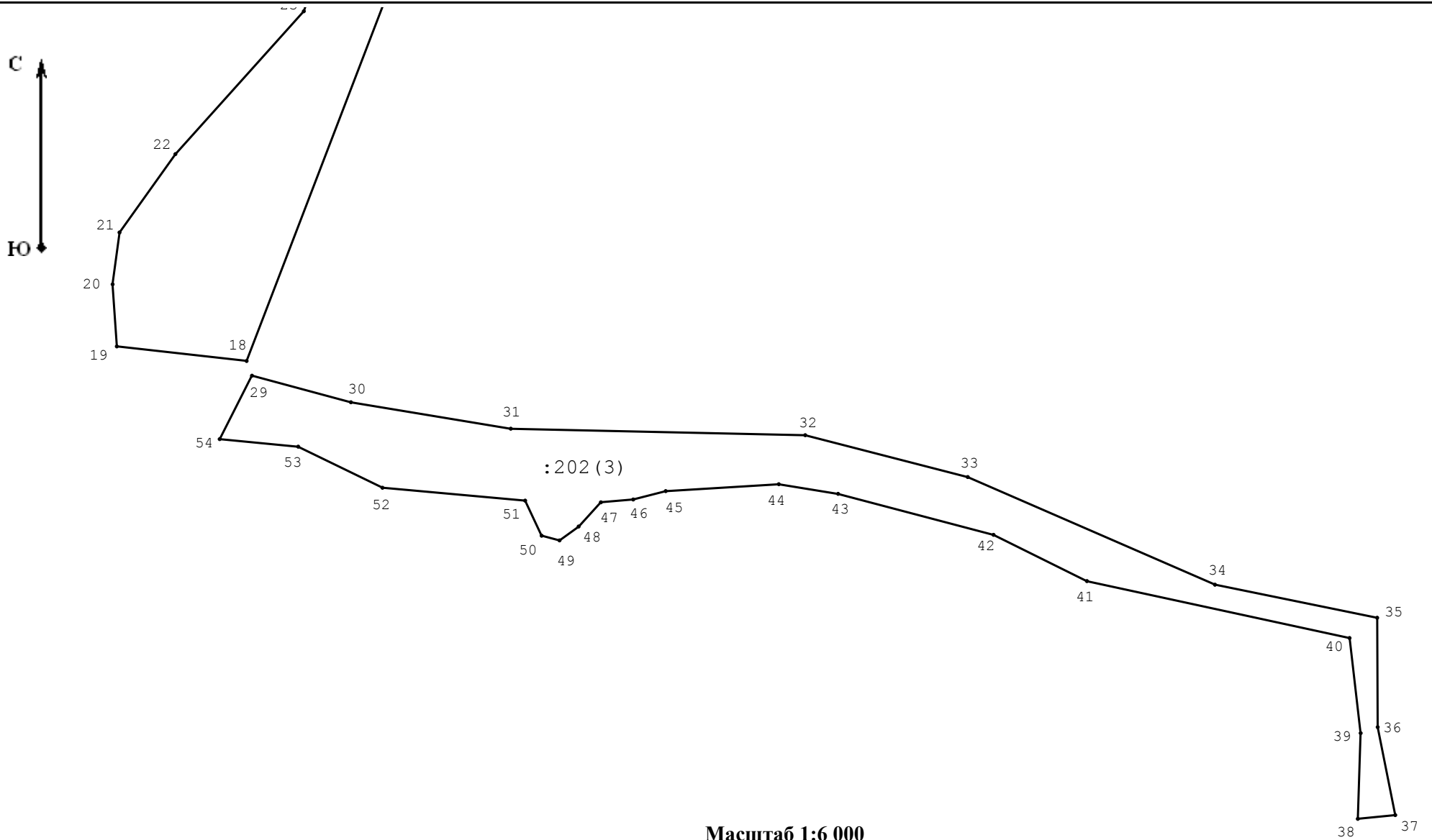


Условные обозначения:

-  - Вновь образованная часть границы, сведения о которой достаточны для определения ее местоположения
-  - Существующая часть границы, имеющиеся в ЕГРН сведения о которой достаточны для определения ее местоположения
-  - Часть границы земельного участка, прекращающего существование
-  - Образуемая точка, сведения о которой позволяют однозначно определить ее местоположение
-  - Существующая точка, имеющиеся в ЕГРН сведения о которой позволяют однозначно определить ее местоположение




Чертеж земельных участков и их частей



Выноска 2



Масштаб 1:6 000

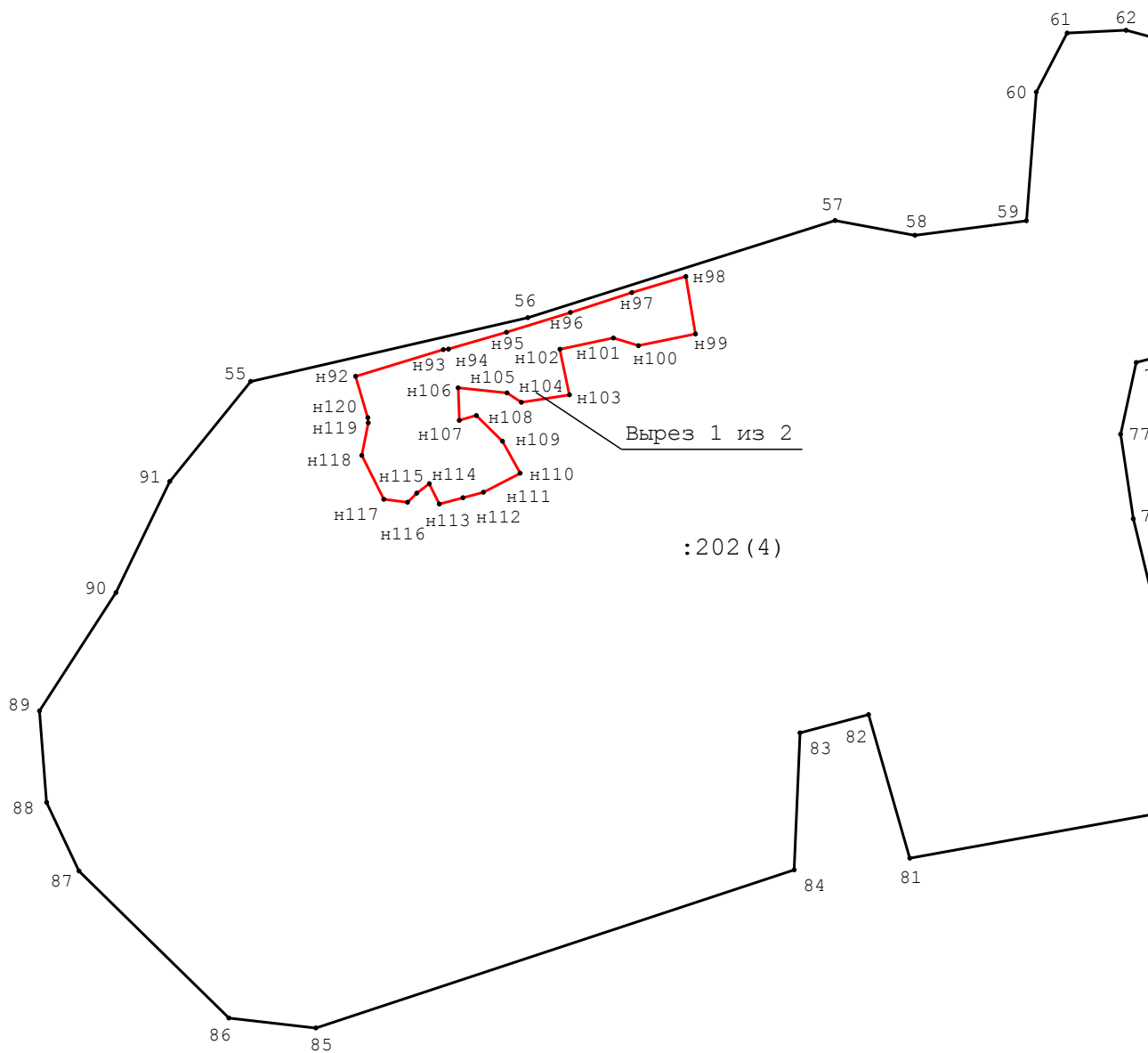
Условные обозначения:

-  - Вновь образованная часть границы, сведения о которой достаточны для определения ее местоположения
-  - Часть границы земельного участка, прекращающего существование
-  7. - Существующая точка, имеющиеся в ЕГРН сведения о которой позволяют однозначно определить ее местоположение

-  - Существующая часть границы, имеющиеся в ЕГРН сведения о которой достаточны для определения ее местоположения
-  н1. - Образуемая точка, сведения о которой позволяют однозначно определить ее местоположение






Чертеж земельных участков и их частей

Выноска 3



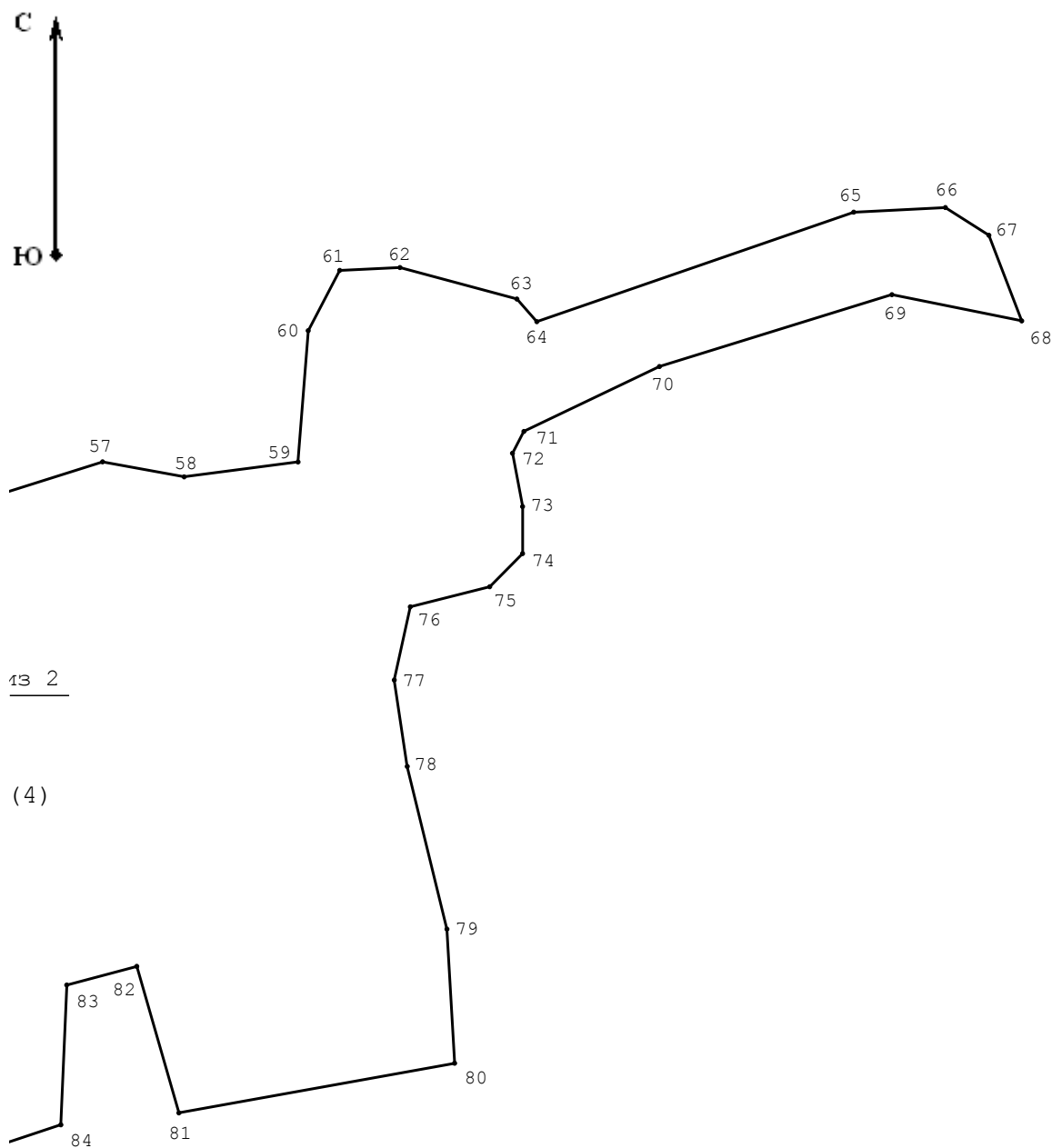
Масштаб 1:6 000

Условные обозначения:

-  - Вновь образованная часть границы, сведения о которой достаточны для определения ее местоположения
-  - Существующая часть границы, имеющиеся в ЕГРН сведения о которой достаточны для определения ее местоположения
-  - Часть границы земельного участка, прекращающего существование
-  - Образующая точка, сведения о которой позволяют однозначно определить ее местоположение
-  - Существующая точка, имеющиеся в ЕГРН сведения о которой позволяют однозначно определить ее местоположение

Чертеж земельных участков и их частей

Выноска 4








13 2

(4)

Масштаб 1:6 000

Условные обозначения:

-  - вновь образованная часть границы, сведения о которой достаточны для определения ее местоположения
-  - существующая часть границы, имеющиеся в ЕГРН сведения о которой достаточны для определения ее местоположения
-  - часть границы земельного участка, прекращающего существование
-  - образуемая точка, сведения о которой позволяют однозначно определить ее местоположение
-  - существующая точка, имеющиеся в ЕГРН сведения о которой позволяют однозначно определить ее местоположение

АКТ СОГЛАСОВАНИЯ МЕСТОПОЛОЖЕНИЯ ГРАНИЦ ЗЕМЕЛЬНОГО УЧАСТКА

Кадастровый номер или обозначение земельного участка _____

31:14:0000000:202

Площадь земельного участка _____

3 644 200 м²

Местоположение границ земельного участка согласовано:

Обозначение части границы		Горизонтальное проложение (S), м	Кадастровый номер смежного земельного участка	Сведения о лице, участвующем в согласовании		Подпись и дата	Способ и дата извещения	
				Фамилия и инициалы	Реквизиты документа,			
от т.	до т.				удостоверяющего личность	подтверждающего полномочия представителя		
1	2	3	4	5	6	7	8	9
1	1	1 436,53	—	Белгородская область				Согласовано в индивидуальном порядке
15	15	2 629,50						
29	29	3 172,49						
55	55	4 462,71						
н92	н92	1 005,83						
121	121	2 285,29						
145	145	1 802,78						
165	165	612,12						
171	171	1 142,16						
181	181	3 865,73						
212	212	1 893,45						
235	235	1 118,40						
247	247	1 181,66						
262	262	9 994,92						
324	324	583,71						
339	339	1 227,84						
352	352	3 069,00						
369	369	2 440,89						
381	381	2 064,96						
394	394	1 295,63						
408	408	1 389,18						
414	414	1 468,30						
425	425	1 876,08						
438	438	553,42						
443	443	1 710,77						
460	460	725,32						
				Шевченко Павел Андреевич	серия №			Согласовано в индивидуальном порядке
				Выровский Василий Николаевич	серия №			Согласовано в индивидуальном порядке

Лица, персональные данные которых содержатся в настоящем акте согласования местоположения границ, подтверждают свое согласие, а также согласие представляемого ими лица на обработку персональных данных (сбор, систематизацию, накопление, хранение, уточнение (обновление, изменение), использование, распространение (в том числе передачу), обезличивание, блокирование, уничтожение персональных данных, а также иных действий, необходимых для обработки персональных данных в рамках предоставления органами, осуществляющими государственный кадастровый учет и государственную регистрацию прав в соответствии с законодательством Российской Федерации государственных услуг), в том числе в автоматизированном режиме, включая принятие решений на их основе органом, осуществляющим государственный кадастровый учет и государственную регистрацию прав в целях предоставления государственной услуги.

Наличие разногласий при согласовании местоположения границы земельного участка:

Обозначение характерной точки или части границы	Кадастровый номер смежного земельного участка	Содержание возражений о местоположении границ
1	2	3
—	—	—

Сведения о снятии возражений о местоположении границы земельного участка:

Обозначение характерной точки или части границы	Кадастровый номер смежного земельного участка	Фамилия и инициалы правообладателя или его представителя, реквизиты документа, удостоверяющего личность, дата снятия возражений, подпись	Способ снятия возражений о местоположении границ (изменение местоположения границ, рассмотрение земельного спора в суде, третейском суде)
1	2	3	4
—	—	—	—

Кадастровый инженер: _____

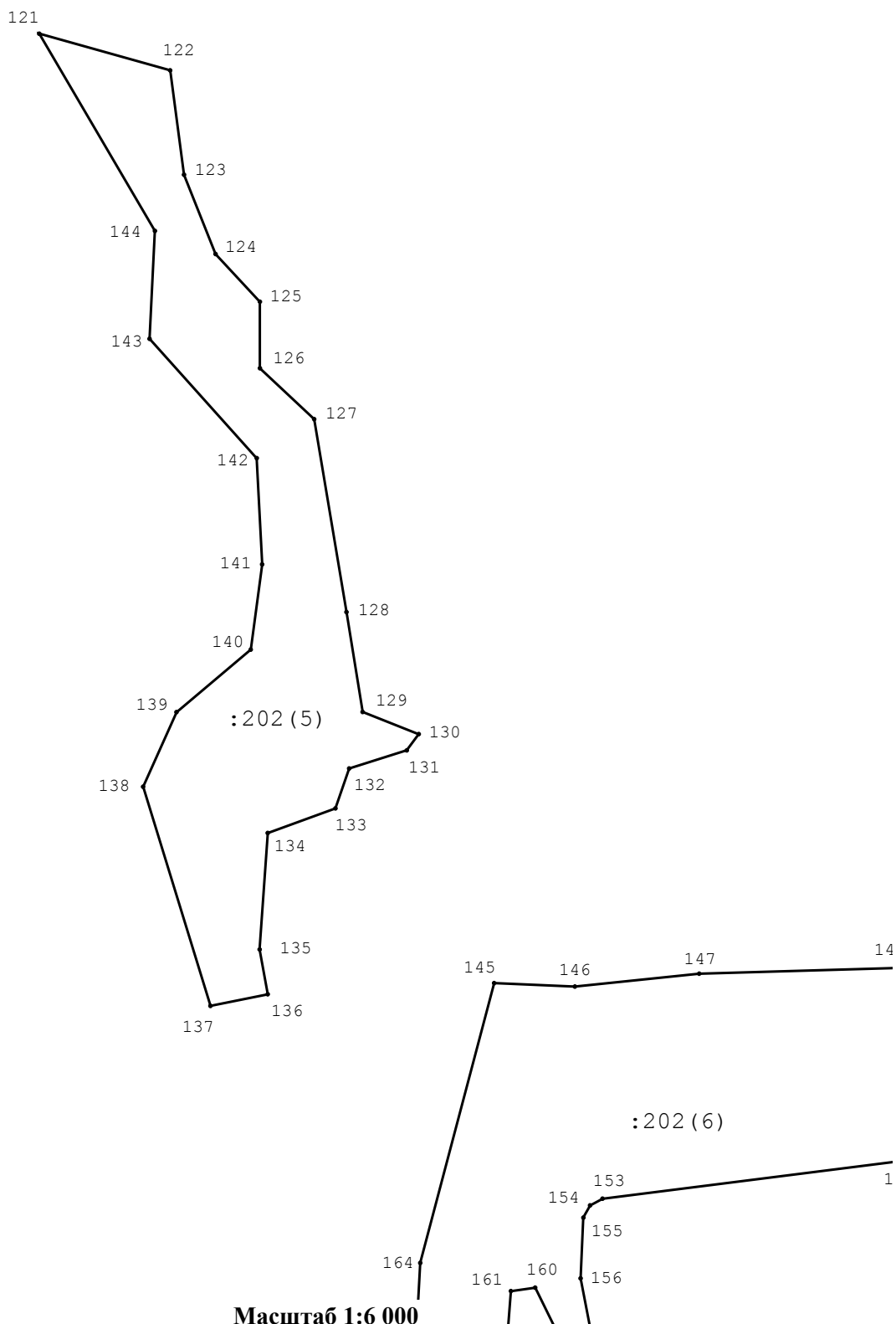
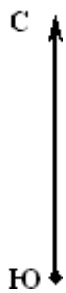
М.П.

подпись






Прохоров А.В.
фамилия, инициалы

Чертеж земельных участков и их частей

Выноска 5



Условные обозначения:

-  - Вновь образованная часть границы, сведения о которой достаточны для определения ее местоположения
-  - Существующая часть границы, имеющиеся в ЕГРН сведения о которой достаточны для определения ее местоположения
-  - Часть границы земельного участка, прекращающего существование
-  н1. - Образуемая точка, сведения о которой позволяют однозначно определить ее местоположение
-  7. - Существующая точка, имеющиеся в ЕГРН сведения о которой позволяют однозначно определить ее местоположение

Чертеж земельных участков и их частей

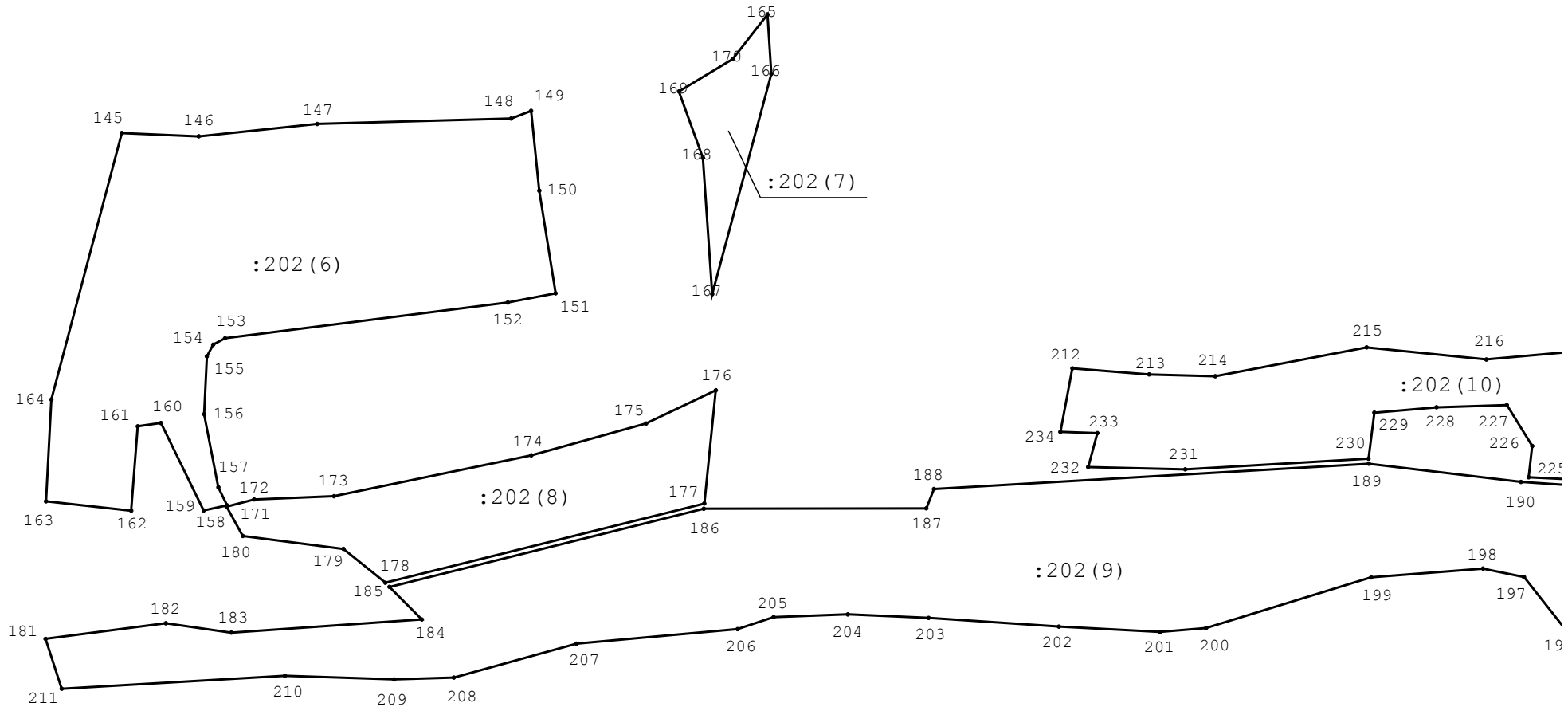
Выноска 6



133




С



Ю



Масштаб 1:6 000

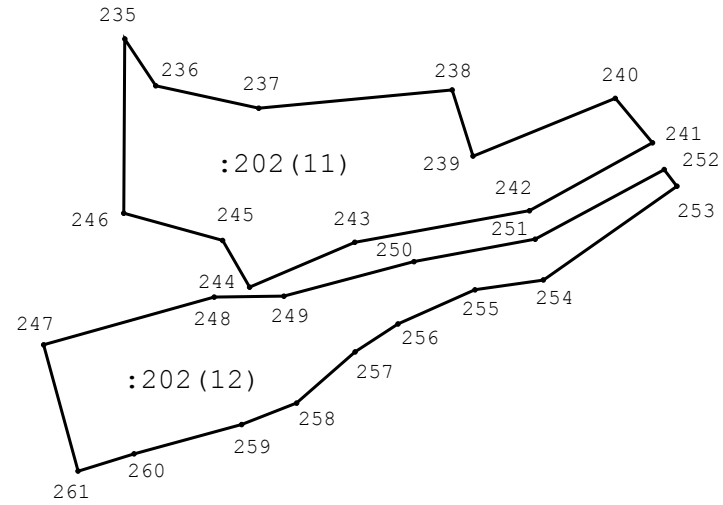
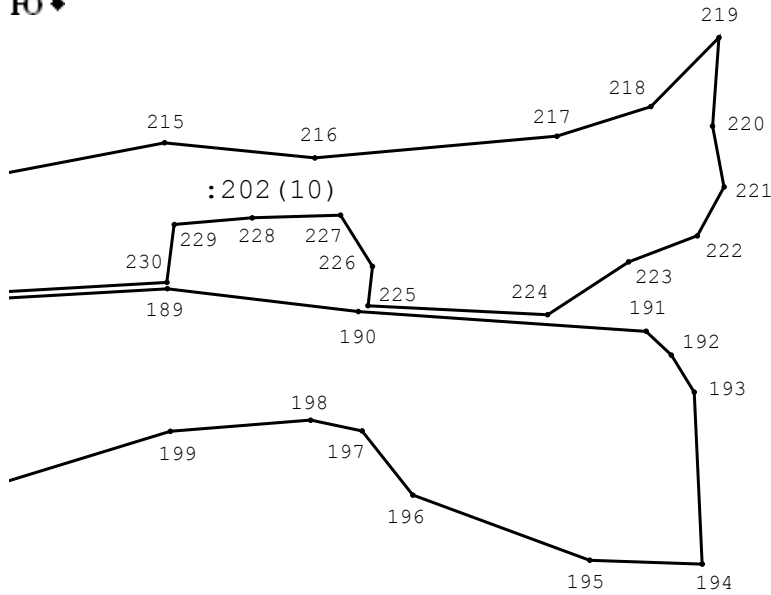
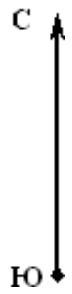
Условные обозначения:

-  - Вновь образованная часть границы, сведения о которой достаточны для определения ее местоположения
-  - Часть границы земельного участка, прекращающего существование
-  - Существующая точка, имеющиеся в ЕГРН сведения о которой позволяют однозначно определить ее местоположение

-  - Существующая часть границы, имеющиеся в ЕГРН сведения о которой достаточны для определения ее местоположения
-  - Образующая точка, сведения о которой позволяют однозначно определить ее местоположение

Чертеж земельных участков и их частей

Выноска 7



Масштаб 1:6 000

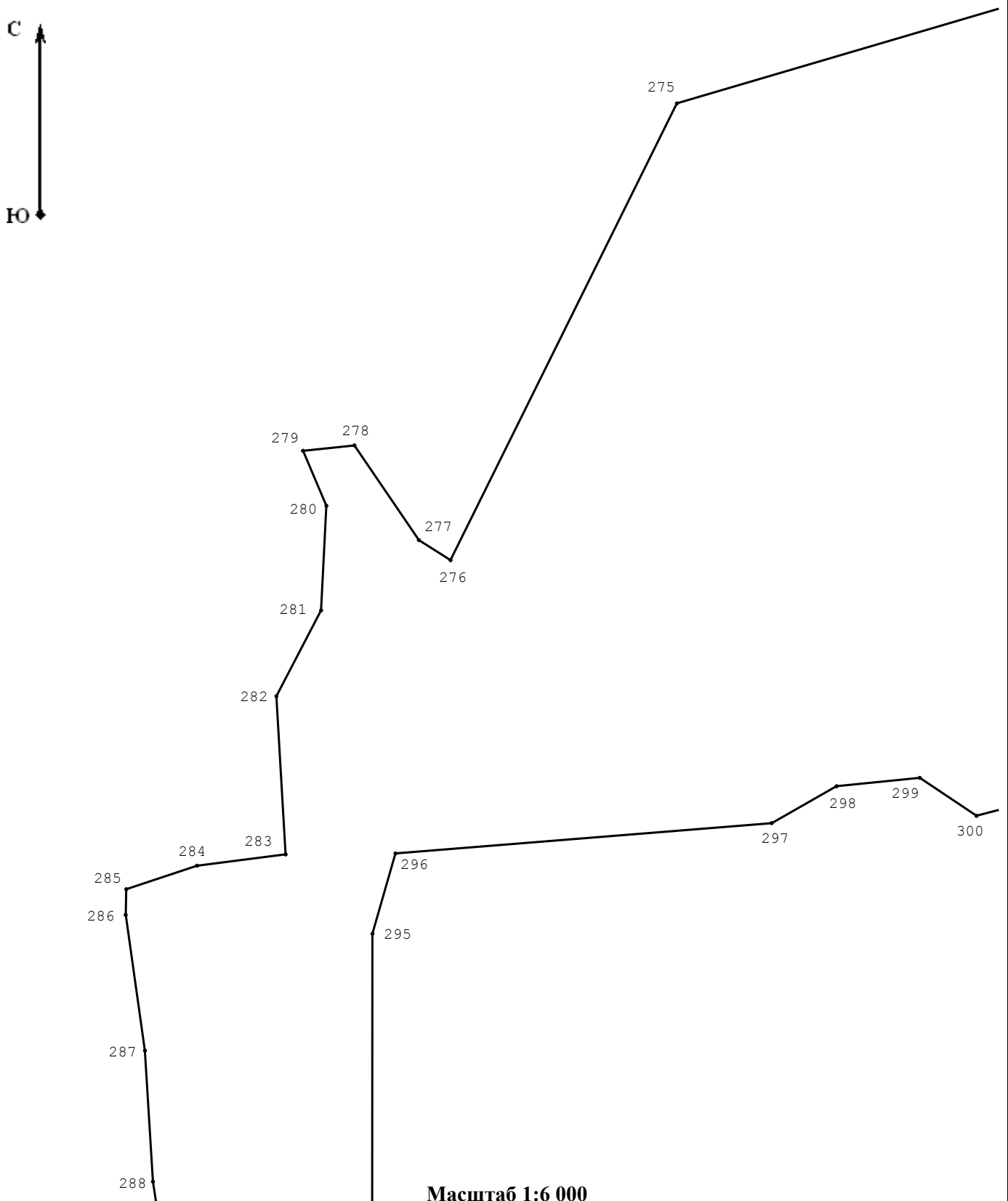
Условные обозначения:

- - Вновь образованная часть границы, сведения о которой достаточны для определения ее местоположения
- - - - - Часть границы земельного участка, прекращающего существование
- 7. - Существующая точка, имеющиеся в ЕГРН сведения о которой позволяют однозначно определить ее местоположение

- - Существующая часть границы, имеющиеся в ЕГРН сведения о которой достаточны для определения ее местоположения
- н1. - Образуемая точка, сведения о которой позволяют однозначно определить ее местоположение






Чертеж земельных участков и их частей

Выноска 8



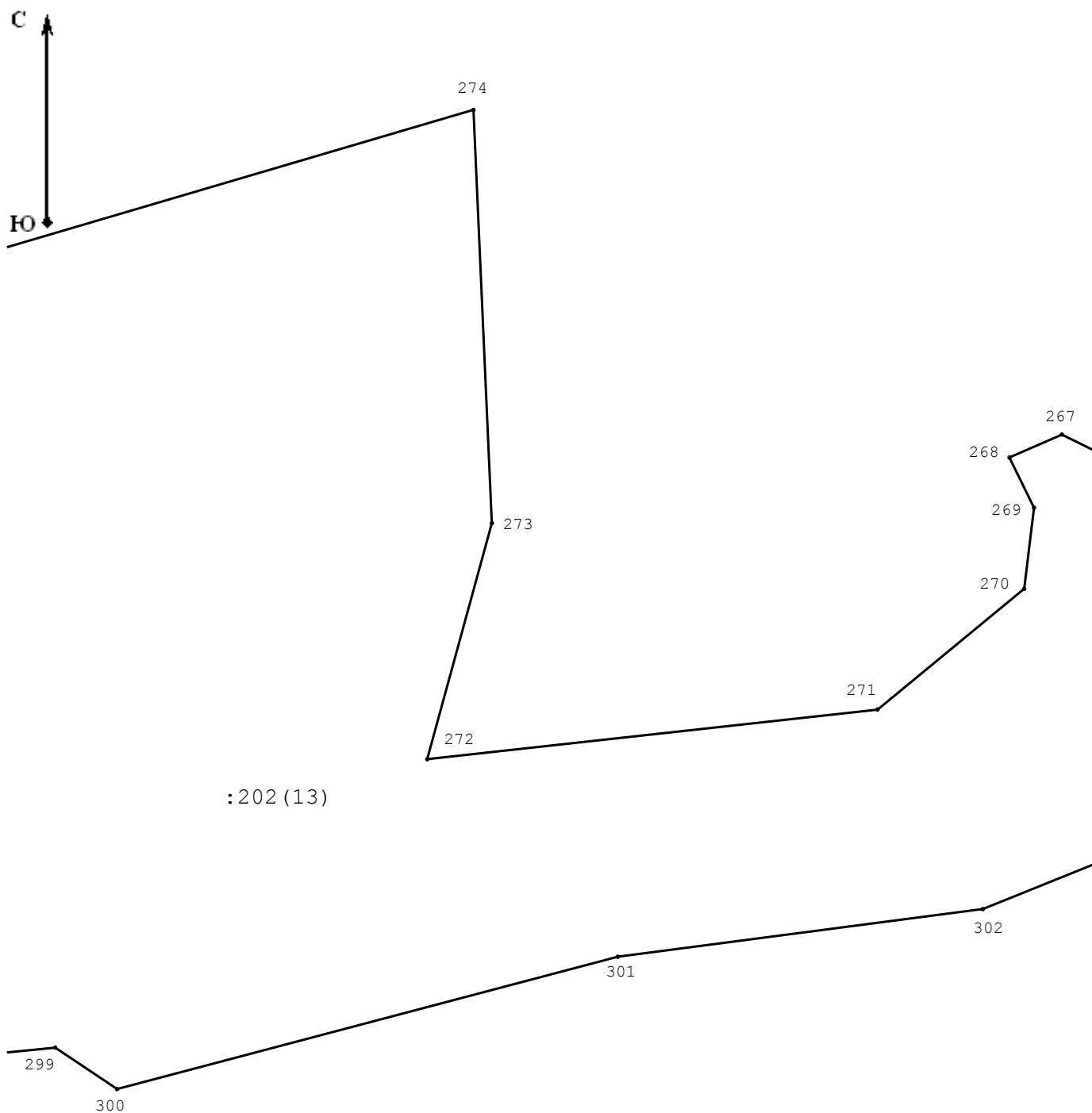
Масштаб 1:6 000

Условные обозначения:

-  - Вновь образованная часть границы, сведения о которой достаточны для определения ее местоположения
-  - Существующая часть границы, имеющиеся в ЕГРН сведения о которой достаточны для определения ее местоположения
-  - Часть границы земельного участка, прекращающего существование
-  - n1. - образуемая точка, сведения о которой позволяют однозначно определить ее местоположение
-  - 7. - существующая точка, имеющиеся в ЕГРН сведения о которой позволяют однозначно определить ее местоположение






Чертеж земельных участков и их частей

Выноска 9



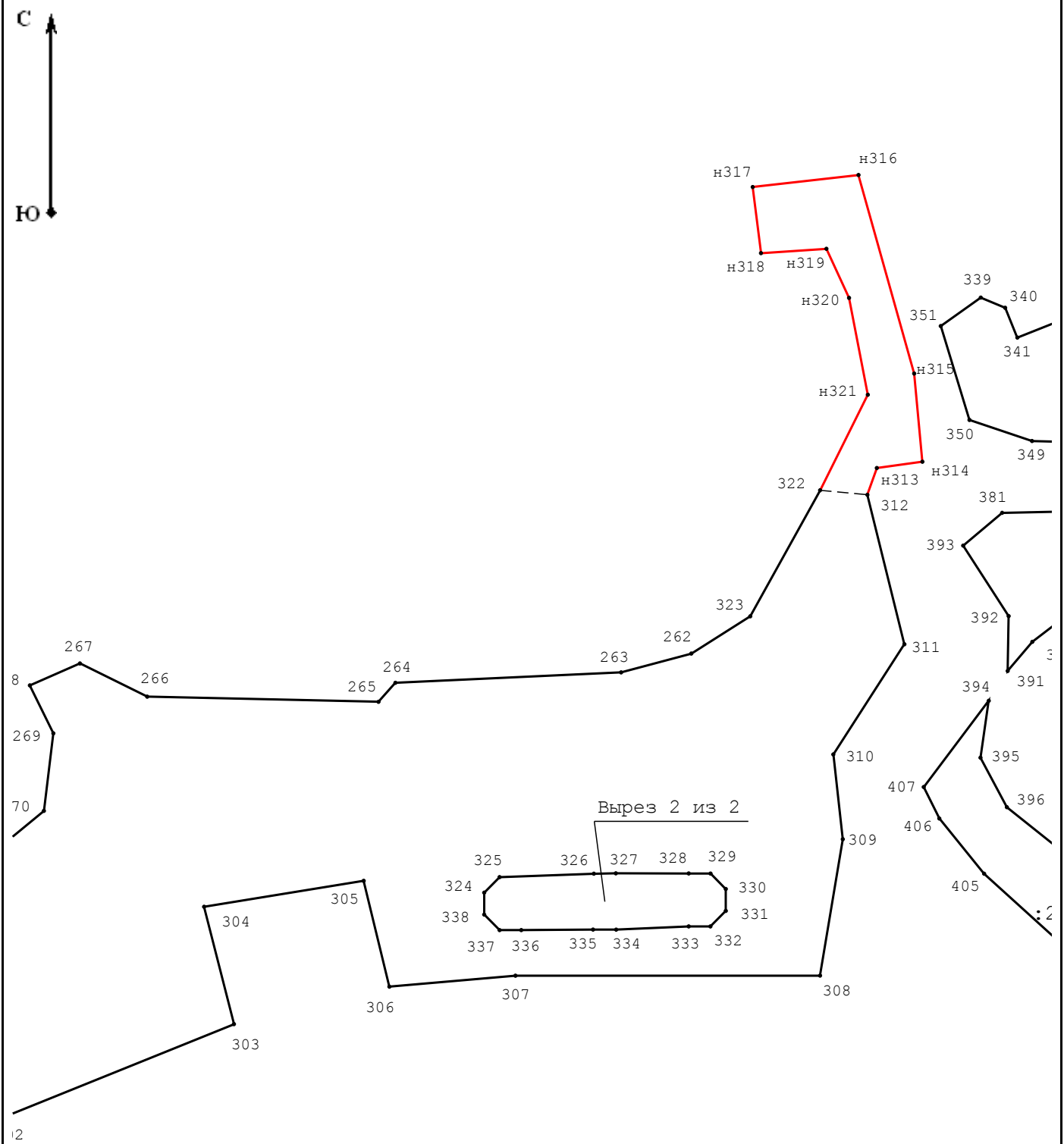
Масштаб 1:6 000

Условные обозначения:

-  - Вновь образованная часть границы, сведения о которой достаточны для определения ее местоположения
-  - Существующая часть границы, имеющиеся в ЕГРН сведения о которой достаточны для определения ее местоположения
-  - Часть границы земельного участка, прекращающего существование
-  - образуемая точка, сведения о которой позволяют однозначно определить ее местоположение
-  - Существующая точка, имеющиеся в ЕГРН сведения о которой позволяют однозначно определить ее местоположение






Чертеж земельных участков и их частей

Выноска 10



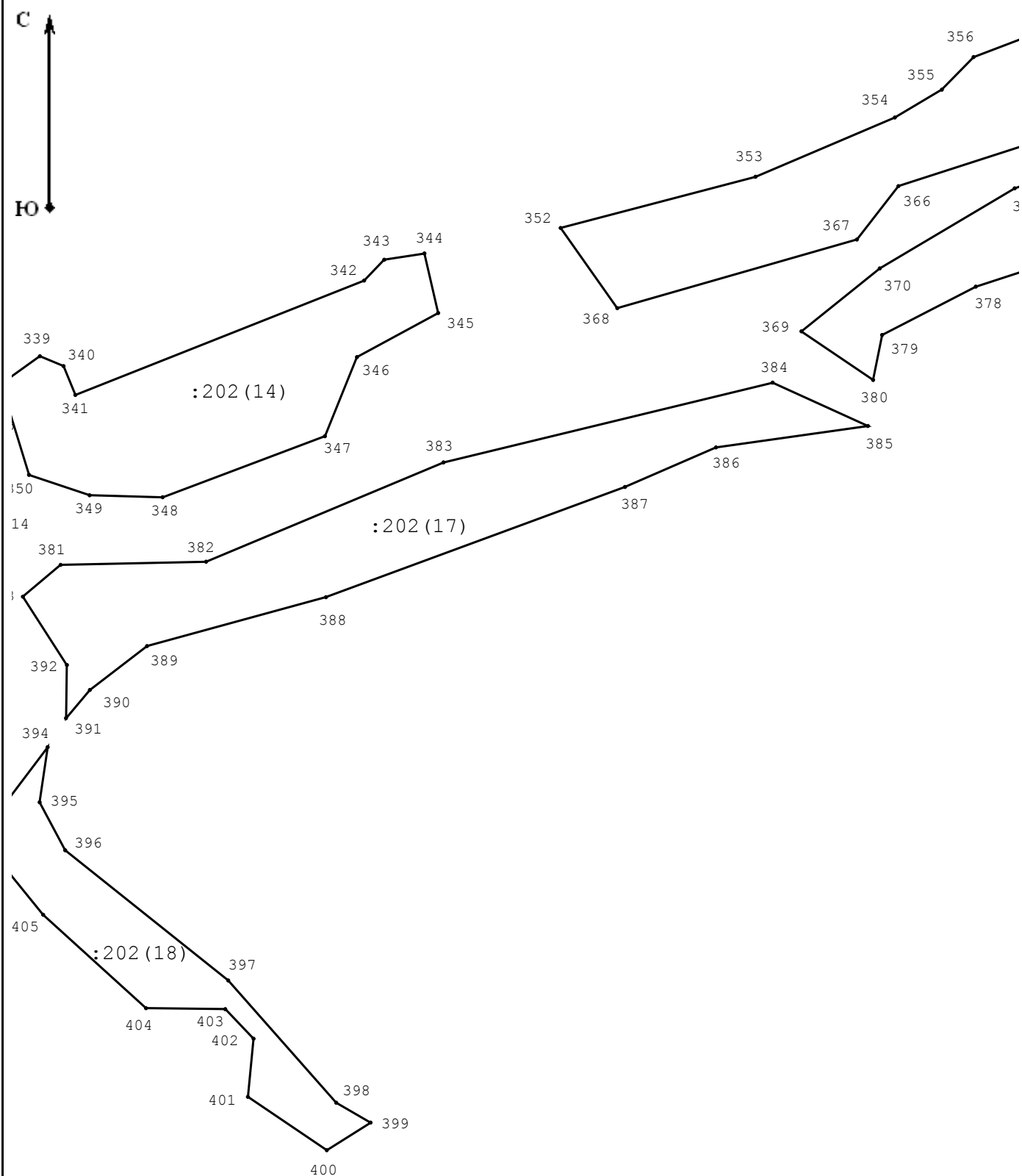
Масштаб 1:6 000

Условные обозначения:

-  - вновь образованная часть границы, сведения о которой достаточны для определения ее местоположения
-  - существующая часть границы, имеющиеся в ЕГРН сведения о которой достаточны для определения ее местоположения
-  - часть границы земельного участка, прекращающего существование
-  - образуемая точка, сведения о которой позволяют однозначно определить ее местоположение
-  - существующая точка, имеющиеся в ЕГРН сведения о которой позволяют однозначно определить ее местоположение

Чертеж земельных участков и их частей

Выноска 11



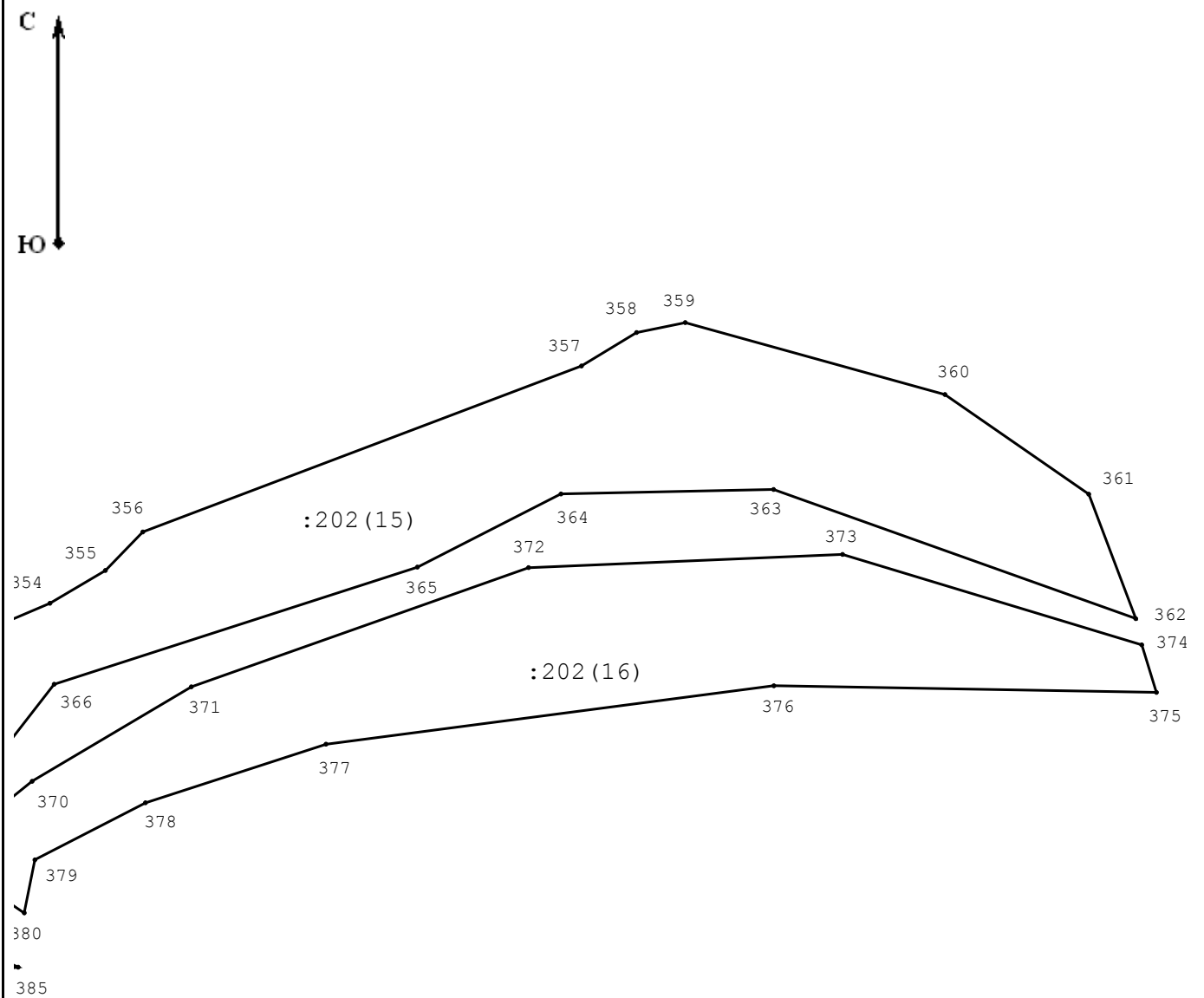
Масштаб 1:6 000

Условные обозначения:

- - вновь образованная часть границы, сведения о которой достаточны для определения ее местоположения
- - существующая часть границы, имеющиеся в ЕГРН сведения о которой достаточны для определения ее местоположения
- - - - - Часть границы земельного участка, прекращающего существование
- н1. - образуемая точка, сведения о которой позволяют однозначно определить ее местоположение
- 7. - существующая точка, имеющиеся в ЕГРН сведения о которой позволяют однозначно определить ее местоположение






Чертеж земельных участков и их частей

Выноска 12



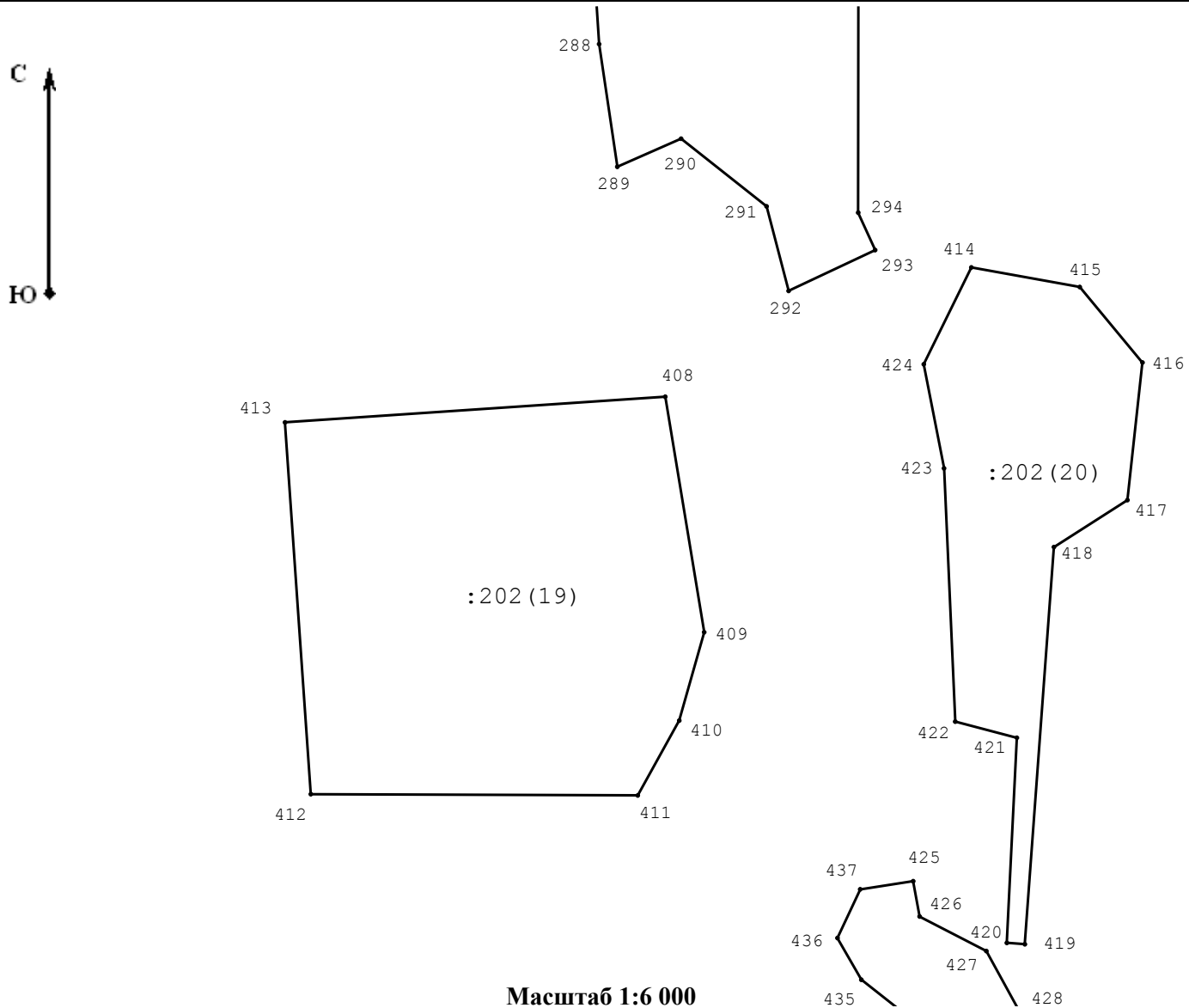
Масштаб 1:6 000

Условные обозначения:




-  - Вновь образованная часть границы, сведения о которой достаточны для определения ее местоположения
-  - Существующая часть границы, имеющиеся в ЕГРН сведения о которой достаточны для определения ее местоположения
-  - Часть границы земельного участка, прекращающего существование
-  - Образуемая точка, сведения о которой позволяют однозначно определить ее местоположение
-  - Существующая точка, имеющиеся в ЕГРН сведения о которой позволяют однозначно определить ее местоположение



Чертеж земельных участков и их частей

Выноска 13



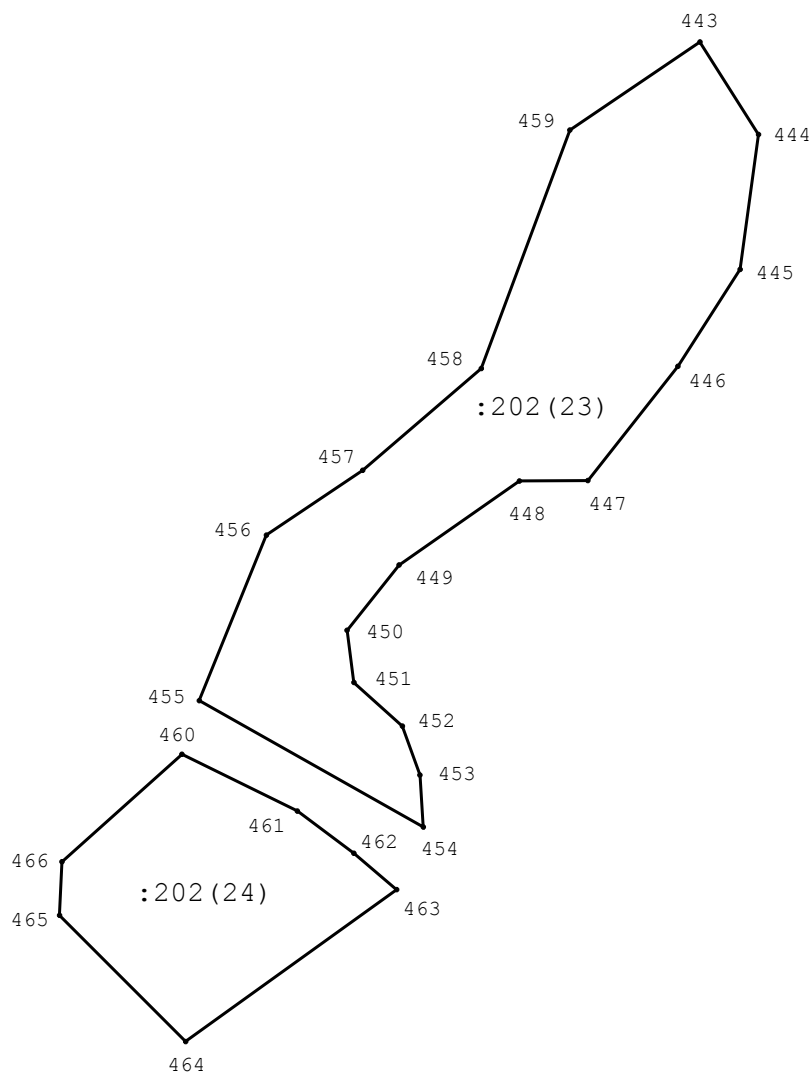
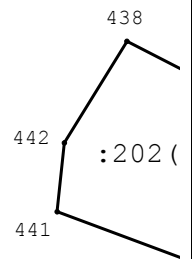
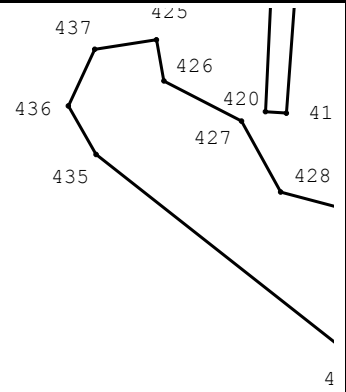
Условные обозначения:

-  - Вновь образованная часть границы, сведения о которой достаточны для определения ее местоположения
-  - Часть границы земельного участка, прекращающего существование
- 7.  - Существующая точка, имеющиеся в ЕГРН сведения о которой позволяют однозначно определить ее местоположение

-  - Существующая часть границы, имеющиеся в ЕГРН сведения о которой достаточны для определения ее местоположения
- н1.  - Образующая точка, сведения о которой позволяют однозначно определить ее местоположение






Чертеж земельных участков и их частей

Выноска 14



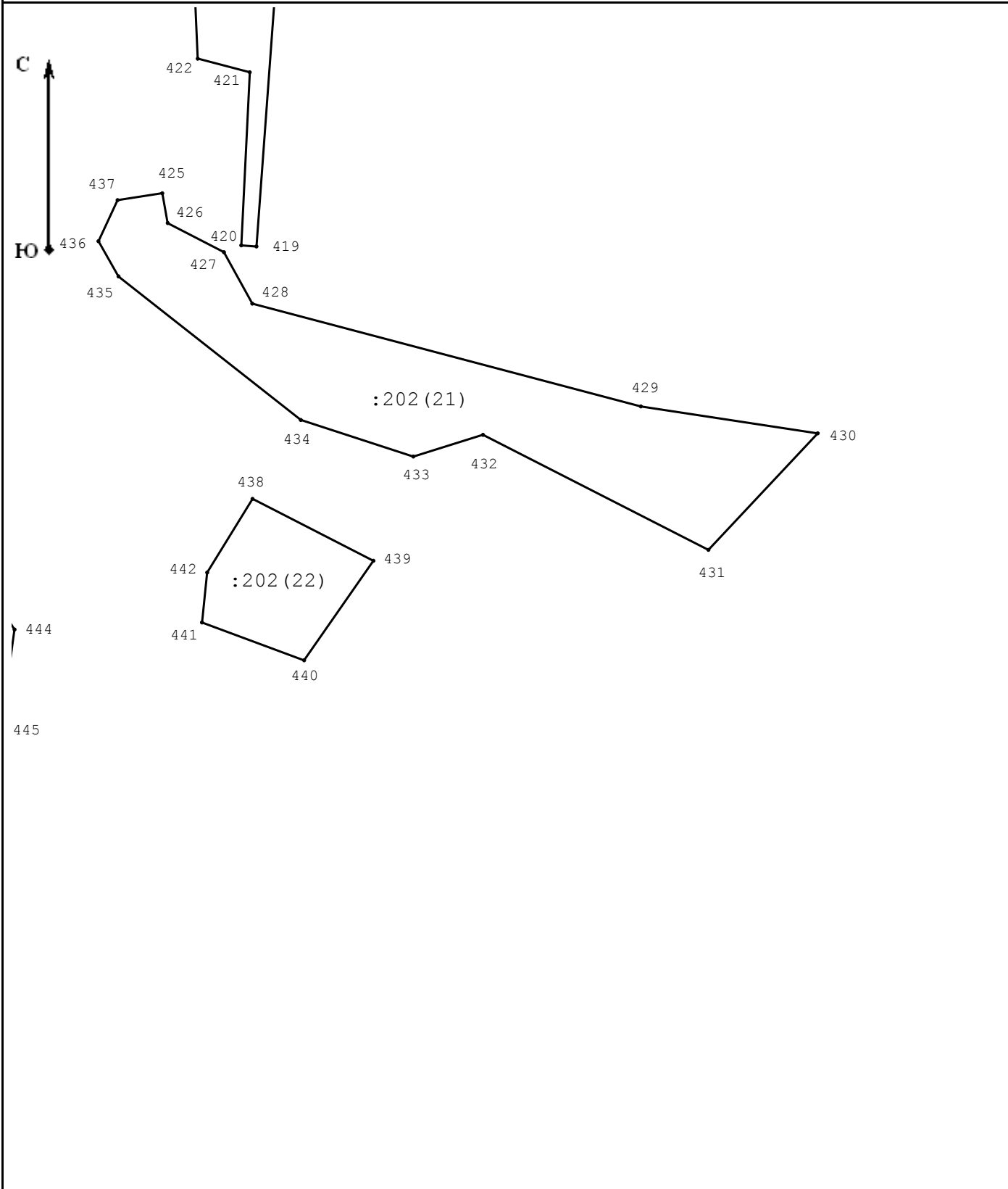
Масштаб 1:6 000

Условные обозначения:

-  - Вновь образованная часть границы, сведения о которой достаточны для определения ее местоположения
-  - Существующая часть границы, имеющиеся в ЕГРН сведения о которой достаточны для определения ее местоположения
-  - Часть границы земельного участка, прекращающего существование
-  - Образуемая точка, сведения о которой позволяют однозначно определить ее местоположение
-  - Существующая точка, имеющиеся в ЕГРН сведения о которой позволяют однозначно определить ее местоположение






Чертеж земельных участков и их частей

Выноска 15



Масштаб 1:6 000

Условные обозначения:

-  - Вновь образованная часть границы, сведения о которой достаточны для определения ее местоположения
-  - Существующая часть границы, имеющиеся в ЕГРН сведения о которой достаточны для определения ее местоположения
-  - Часть границы земельного участка, прекращающего существование
-  н1. - Образующая точка, сведения о которой позволяют однозначно определить ее местоположение
-  7. - Существующая точка, имеющиеся в ЕГРН сведения о которой позволяют однозначно определить ее местоположение



**МИНИСТЕРСТВО
ИМУЩЕСТВЕННЫХ
И ЗЕМЕЛЬНЫХ ОТНОШЕНИЙ
БЕЛГОРОДСКОЙ ОБЛАСТИ**

Соборная пл., 4, г. Белгород, 308005
тел. (4722) 32-44-49, факс (4722) 27-55-16
e-mail: delo_dizo@belregion.ru, http://dizo31.ru

**ООО «Стригуновский
свинокомплекс»**

Ленина ул., 34Б, с. Стригуны,
Борисовский район, Белгородская
область

от 10.02.2022 № 11-ОЧ/5523-11-349

На № _____ от _____

О рассмотрении обращения

По результатам рассмотрения Вашего обращения по вопросу возможного формирования и дальнейшего предоставления земельного участка площадью 4443 кв.м, занятого скважиной, расположенной в границах земельного участка с кадастровым номером 31:14:0000000:114, местоположение: Белгородская область, Борисовский район, кооператив «Парижская Коммуна», сообщаем следующее.

Согласно сведениям Единого государственного реестра недвижимости, указанный земельный участок находится в общей долевой собственности.

Законодательством РФ предусмотрена процедура образования земельных участков, находящихся в общей долевой собственности, путем выдела.

Порядок выдела определен ст. 13 Федерального закона от 24.07.2002 № 101-ФЗ «Об обороте земель сельскохозяйственного назначения», согласно которой участник или участники долевой собственности на земельный участок из земель сельскохозяйственного назначения вправе выделить земельный участок в счет своей земельной доли или своих земельных долей, если это не противоречит требованиям к образованию земельных участков, установленным Земельным кодексом Российской Федерации и указанным Федеральным законом.

Согласно п. 28 ч. 1 ст. 26 Федерального закона от 13.07.2015 г. № 218-ФЗ «О государственной регистрации недвижимости» осуществление государственного кадастрового учета и (или) государственной регистрации прав приостанавливается в случае, если размер образуемого земельного участка или земельного участка, который в результате преобразования сохраняется в измененных границах (измененный земельный участок), не будет соответствовать установленным в соответствии с федеральным законом требованиям к предельным (минимальным или максимальным) размерам земельных участков.

Испрашиваемый земельный участок представлен сельскохозяйственными угодьями, Градостроительные регламенты в соответствии с пунктом 6 ст. 36

Градостроительного кодекса Российской Федерации для сельскохозяйственных угодий в составе земель сельскохозяйственного назначения не устанавливаются.

В соответствии с Законом Белгородской области от 31.12.2003 г. № 111 «Об особенностях оборота земель сельскохозяйственного назначения в Белгородской области» минимальный размер образуемых новых земельных участков из земель сельскохозяйственного назначения не может быть менее площади земельного участка, соответствующего доле в праве общей собственности на земельные участки из земель сельскохозяйственного назначения, определенной на момент бесплатной передачи земельных участков в собственность граждан на соответствующей территории.

В соответствии с материалами по реорганизации бывшего хозяйствующего субъекта кооператива «Парижская Коммуна» Борисовского района Белгородской области размер земельной доли составляет 6,1 га.

В связи с чем площадь испрашиваемого земельного участка не соответствует требованиям к минимальному размеру земельного участка.

Дополнительно сообщаем, что согласно пункту 1 статьи 4 Федерального закона от 24.07.2002 г. №101-ФЗ «Об обороте земель сельскохозяйственного назначения» требования по минимальным размерам не распространяются на образуемые земельные участки в целях последующего изменения целевого назначения земель на основании документов территориального планирования, документации по планировке территории. Анализ действующих градостроительных документов показал, что необходимые изменения в карты функционального зонирования территорий по испрашиваемым для формирования земельным участкам не внесены.

Таким образом, формирование испрашиваемого земельного участка возможно только после приведения в соответствие градостроительных документов.

С учетом изложенного министерство готово рассмотреть возможность формирования испрашиваемого земельного участка при предоставлении соответствующей кадастровой документации, подготовленной с учетом требований по соблюдению санитарно-защитных зон, а также минимального размера образуемого земельного участка, в целях соблюдения требований действующего законодательства.

**Заместитель министра области -
начальник департамента
земельных ресурсов**

Я.В. Пойминова

Общество с ограниченной ответственностью

«Стригуновский свинокомплекс»

309351, Россия, Белгородская область, Борисовский р-н, с. Стригуны, ул. Ленина, 34 Б

тел./факс 8-47-246-5-34-18, 8-47-246-5-39-24, Эл.адрес: belsk@agrobel.ru

ИНН 3103003721 КПП 310301001 ОГРН 1053103999981 БИК 041403633

р/с 40702810407000104600, к/с 30101810100000000633 Белгородское ОСБ 8592

Исх. № 541 от
«12» ноября 2021 г.

Главе администрации
Грузчанского сельского поселения
Борисовского района
С.М. Помогаеву

Уважаемый Сергей Митрофанович!

Во исполнение Федерального закона «О санитарно-эпидемиологическом благополучии населения» от 30.03.1999г. № 52-ЗФ, нами проводится работа по установлению границ зон санитарной охраны водозаборной скважины №1 площадки откорма с. Байцуры.

На основании изложенного выше, прошу Вас внести изменения в генеральный план и правила землепользования и застройки Грузчанского сельского поселения муниципального района «Борисовский район» Белгородской области, в отношении земельного участка площадью 2296 кв. м. расположенного по адресу: Белгородская область, Борисовский район, с. Грузское, в границах кадастрового квартала номер 31:14:1202004, на функциональную зону земельного участка с СХ-1 на зону инженерной инфраструктуры.

Приложение:

1. Схема расположения земельного на кадастровом плане территории с координатами.

Генеральный директор
ООО «Стригуновский свинокомплекс»



Полунин А.Ю.

Вх 47-а-13/244
12.11.2021г.

Схема расположения земельного участка или земельных участков на кадастровом плане территории



Утверждена

(наименование документа об утверждении, включая наименование органа государственной власти или органа местного самоуправления, принявшего решение об утверждении схемы)

или наименование, содержание и номер государственного кадастрового документа, утверждающего

№

Условный номер земельного участка 31:14:1202004:3У1

№

Обозначение земельного участка	Площадь земельного участка
31:14:1202004:3У1	2296 м ²

Обозначение земельного участка	Координаты, м	
	X	Y
1	383402,54	1287897,57
n1	383405,21	1287898,15
2	383397,49	1287882,48
n2	383383,61	1288015,39
3	383380,53	1288031,18
n3	383376,17	1288065,15
4	383372,13	1287997,79
n4	383387,65	1287894,52
n1	383402,54	1287897,57

№ п/п	Наименование характеристик земельного участка	Значение характеристики
1	Адрес земельного участка	Валдорская область, р-н Борисовский, с/пгт Грязное
2	Категория земель	Земли населенных пунктов
3	Вид разрешенного использования	Коммунальное обслуживание
4	Площадь земельного участка ± величина погрешности определения сквадами (P ± ΔP), м ²	2296,17

Условные обозначения:

- 1 - характерная точка границы, смещение о которой позволяют однозначно определить её на местности
- линия, образующая часть границы, смещение о которой достаточны для определения её местоположения
- существующая часть границы, включенная в ЕГРН смещения о которой достаточны для определения её местоположения
- граница кадастрового деления
- граница населенного пункта

31:14:1202004:3У1 - обозначение образуемого земельного участка

31:14:1202004 - номер кадастрового квартала

Масштаб 1:1000

Система координат: СК-31

Общество с ограниченной ответственностью

«Стригуновский свинокомплекс»

309351, Россия, Белгородская область, Борисовский р-н, с. Стригуны, ул. Ленина, 34 Б
тел./факс 8-47-246-5-34-18, 8-47-246-5-39-24, Эл.адрес: belsk@agrobela.ru
ИНН 3103003721 КПП 310301001 ОГРН 1053103999981 БИК 041403633
р/с 40702810407000104600, к/с 30101810100000000633 Белгородское ОСБ 8592

Исх. № 593 от
«08» декабря 2021 г.

**Главе администрации
Грузчанского сельского поселения
Борисовского района
С.М. Помогаеву**

Уважаемый Сергей Митрофанович!

Во исполнение Федерального закона «О санитарно-эпидемиологическом благополучии населения» от 30.03.1999г. № 52-ЗФ, нами проводится работа по установлению границ зон санитарной охраны водозаборной скважины №2 площадки откорма с. Байцуры.

На основании изложенного выше, прошу Вас внести изменения в генеральный план и правила землепользования и застройки Грузчанского сельского поселения муниципального района «Борисовский район» Белгородской области, в отношении земельного участка площадью 4443 кв. м. расположенного по адресу: Белгородская область, Борисовский район, в границах земель кооператива «Парижская Коммуна», на земельном участке с кадастровым номером 31:14:1201002:15, входящий в состав единого землепользования с кадастровым номером 31:14:0000000:114., на функциональную зону земельного участка с СХ-1 на зону инженерной инфраструктуры.

Приложение:

1. Схема расположения земельного на кадастровом плане территории с координатами.

**Генеральный директор
ООО «Стригуновский свинокомплекс»**

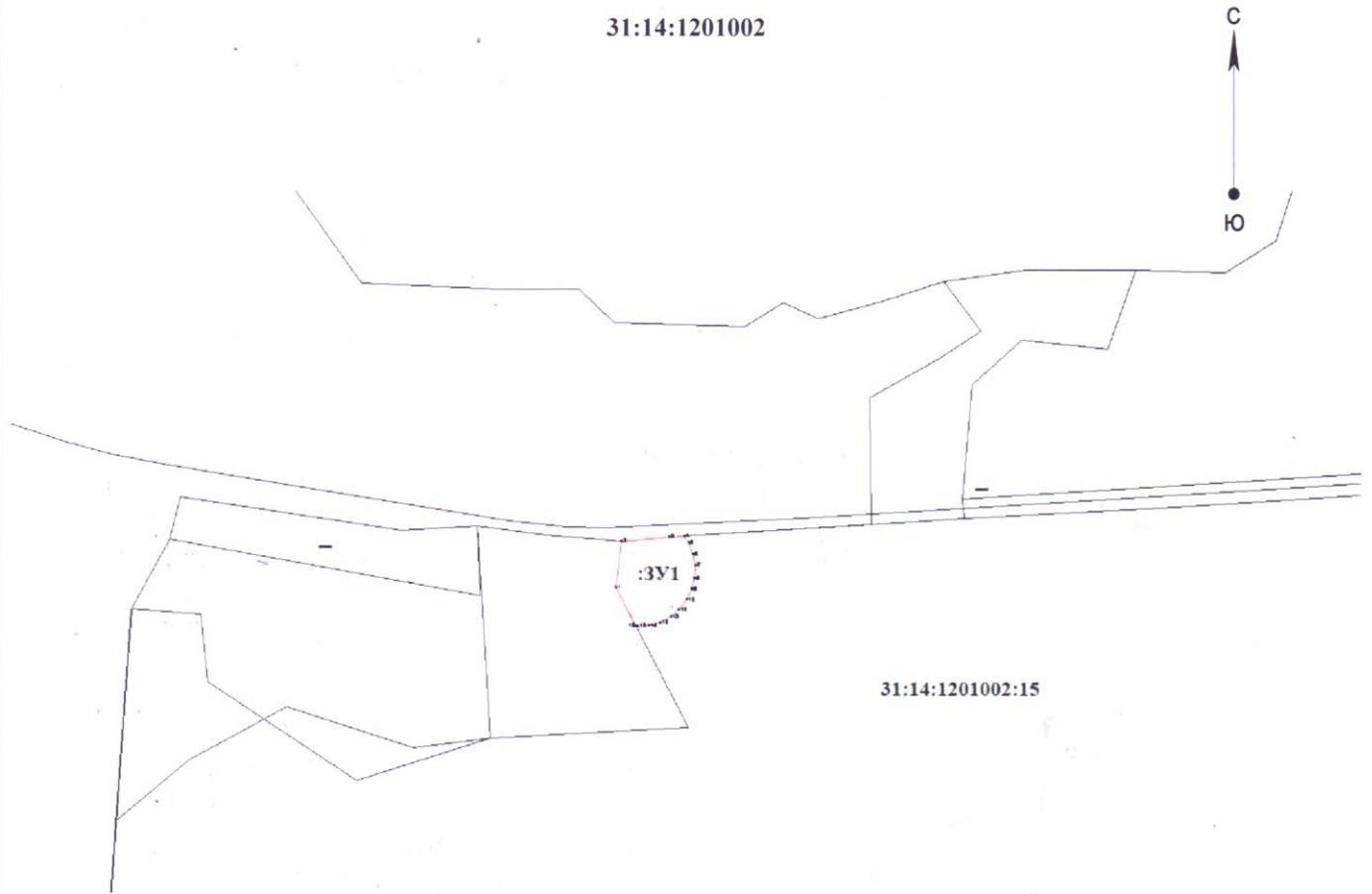
С. Юсиф

Полунин А.Ю.

**Схема расположения земельного участка или земельных участков
на кадастровом плане территории**

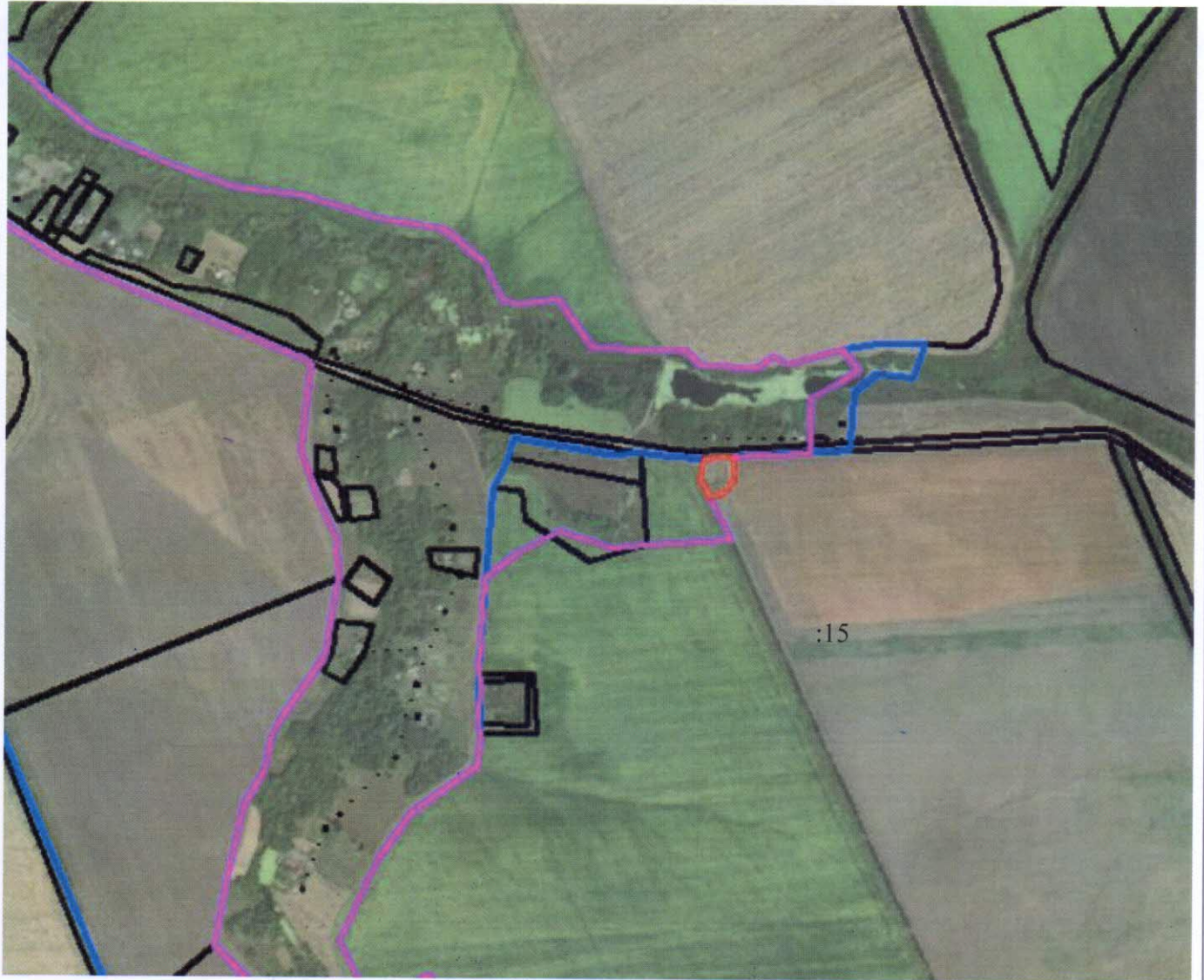
Местоположение: Белгородская область, Борисовский район, в границах земель кооператива «Парижская Коммуна», (единое землепользование 31:14:0000000:114.)		
Условный номер земельного участка: 31:14:1201002:ЗУ1		
Площадь ЗУ1: 4443 кв.м.		
Система координат: СК-31		
Обозначение характерных точек границы	Координаты, м	
	X	Y
:ЗУ1		
1	383321.95	1288188.27
2	383362.93	1288193.64
3	383366.92	1288235.76
4	383367.71	1288248.97
5	383361.50	1288253.20
6	383351.53	1288257.21
7	383341.76	1288258.96
8	383330.30	1288258.53
9	383320.69	1288256.06
10	383311.38	1288251.52
11	383302.63	1288244.60
12	383296.46	1288237.18
13	383291.44	1288227.78
14	383288.49	1288217.32
15	383287.81	1288207.48
16	383288.00	1288206.12
1	383321.95	1288188.27

Схема расположения земельных участков







Условные обозначения и знаки

- - граница образуемой части земельного участка
- 1 - обозначение характерной точки границы образуемой части земельного участка
- :ЗУ1 - обозначение образуемого земельного участка



Условные обозначения и знаки

-  - граница образуемой части земельного участка
-  - граница кадастрового квартала
-  - граница населенного пункта
-  - граница земельных участков по сведениям ЕГРН

Утверждена
распоряжением администрации
(наименование документа об утверждении, включая наименования

Борисовского района

органов государственной власти или органов местного

самоуправления, принявших решение об утверждении схемы

или подписавших соглашение о перераспределении земельных участков)

от **03 декабря 2021 г.**

№ **1340-р**

Схема

расположения земельного участка на кадастровом плане территории
Белгородская область, Борисовский район, с. Байцуры.
(Текстовая часть)

Условный номер земельного участка		:3У1	
Площадь земельного участка		<u>393572м²</u>	
Обозначение характерных точек границы	Координаты, м		
	Х	У	
1	2	3	
1	385890,66	1290691,64	
2	385966,88	1290764,14	
3	385936,42	1290835,37	
4	385957,17	1290854,54	
5	385999,75	1290801,84	
6	386026,35	1290828,67	
7	385959,29	1290907,11	
8	386029,03	1290953,53	
9	386018,91	1290967,37	
10	386051,38	1290997,71	
11	386023,17	1291031,24	
12	386020,66	1291070,97	
13	386041,80	1291110,01	
14	386043,93	1291132,36	
15	386031,95	1291173,08	
16	386036,74	1291198,63	
17	386050,05	1291233,22	
18	386144,21	1291308,43	
19	386187,89	1291307,41	
20	386270,55	1291289,82	
21	386354,07	1291272,66	
22	386314,18	1291323,60	
23	386313,99	1291407,61	
24	386334,57	1291471,61	
25	386348,28	1291534,91	
26	386342,02	1291624,71	
27	386320,04	1291623,83	
28	386319,05	1291645,81	
29	386336,13	1291688,49	

30	386319,89	1291778,23
31	386252,56	1291893,99
32	386167,26	1291927,94
33	386170,18	1291913,26
34	386166,55	1291863,49
35	386102,38	1291871,93
36	386099,29	1291861,75
37	386095,51	1291853,72
38	386070,81	1291788,25
39	386037,53	1291709,37
40	386020,63	1291654,35
41	386008,11	1291601,11
42	386009,99	1291571,44
43	385992,11	1291518,26
44	385989,22	1291519,14
н45	385986,65	1291511,45
н46	385949,86	1291434,40
н47	385899,48	1291342,12
н48	385890,21	1291331,84
н49	385890,21	1291311,74
н50	385880,05	1291301,13
н51	385857,54	1291307,85
н52	385831,80	1291311,81
н53	385825,99	1291320,99
н54	385829,60	1291346,30
н55	385837,55	1291379,10
н56	385851,53	1291422,95
н57	385862,28	1291470,29
58	385862,15	1291498,60
59	385882,83	1291545,44
60	385905,21	1291593,04
61	385912,32	1291618,39
62	385922,46	1291668,78
63	385943,59	1291736,22
64	385955,41	1291775,84
65	385969,98	1291801,38
66	386001,73	1291857,29
67	386005,32	1291892,09
68	386001,02	1291930,06
69	386001,65	1291942,91
н70	385999,72	1291946,50
н71	386000,21	1291972,64
н72	385998,18	1291982,38
н73	385966,12	1292008,55
н74	385897,92	1292086,01
н75	385884,38	1292095,22
76	385879,26	1292089,63

77	385884,74	1292064,50
78	385903,15	1291978,56
79	385859,95	1291844,75
80	385859,30	1291825,98
81	385801,39	1291785,98
82	385768,34	1291693,74
83	385862,80	1291648,26
84	385883,09	1291590,89
85	385851,18	1291486,32
86	385822,91	1291372,14
87	385786,74	1291312,85
88	385765,05	1291245,87
89	385770,51	1291241,01
90	385798,00	1291137,90
91	385795,52	1291084,78
92	385742,90	1291056,98
93	385628,22	1291048,04
94	385615,25	1290947,62
95	385628,38	1290875,68
96	385629,49	1290869,17
97	385691,88	1290920,54
98	385742,06	1290905,95
99	385811,12	1290842,89
100	385809,71	1290793,21
101	385879,33	1290712,41
1	385890,66	1290691,64
116	386239,93	1291648,24
117	386247,04	1291701,05
118	386250,05	1291786,60
119	386192,61	1291792,71
120	386182,87	1291654,55
116	386239,93	1291648,24
121	386302,57	1291797,79
122	386302,38	1291797,76
123	386302,34	1291798,01
124	386302,54	1291798,04
121	386302,57	1291797,79
125	386308,58	1291757,68
126	386308,39	1291757,65
127	386308,35	1291757,89
128	386308,55	1291757,92
125	386308,58	1291757,68
129	386314,75	1291718,30

130	386314,55	1291718,27
131	386314,51	1291718,51
132	386314,71	1291718,55
129	386314,75	1291718,30
133	386320,91	1291678,92
134	386320,71	1291678,89
135	386320,67	1291679,14
136	386320,87	1291679,17
133	386320,91	1291678,92
137	386291,71	1291628,29
138	386291,46	1291628,29
139	386291,46	1291628,49
140	386291,71	1291628,49
137	386291,71	1291628,29
141	386260,91	1291628,30
142	386260,66	1291628,30
143	386260,66	1291628,50
144	386260,91	1291628,50
141	386260,91	1291628,30
145	386236,06	1291628,92
146	386235,81	1291628,93
147	386235,82	1291629,13
148	386236,07	1291629,12
145	386236,06	1291628,92
149	386197,31	1291628,64
150	386197,06	1291628,63
151	386197,06	1291628,83
152	386197,31	1291628,84
149	386197,31	1291628,64
153	386174,71	1291629,04
154	386170,69	1291629,08
155	386170,69	1291629,28
156	386174,72	1291629,24
153	386174,71	1291629,04
157	386128,70	1291628,88
158	386128,45	1291628,87
159	386128,45	1291629,07
160	386128,70	1291629,08
157	386128,70	1291628,88

161	386084,94	1291625,50
162	386082,71	1291629,35
163	386082,88	1291629,45
164	386085,11	1291625,60
161	386084,94	1291625,50
165	386072,77	1291593,31
166	386072,58	1291593,36
167	386072,65	1291593,60
168	386072,84	1291593,55
165	386072,77	1291593,31
169	386062,06	1291555,25
170	386061,87	1291555,30
171	386061,94	1291555,54
172	386062,13	1291555,49
169	386062,06	1291555,25
173	386051,36	1291517,18
174	386051,16	1291517,24
175	386051,23	1291517,48
176	386051,42	1291517,42
173	386051,36	1291517,18
177	386040,65	1291479,12
178	386040,46	1291479,18
179	386040,52	1291479,42
180	386040,72	1291479,36
177	386040,65	1291479,12
181	386029,94	1291441,06
182	386029,75	1291441,11
183	386029,82	1291441,35
184	386030,01	1291441,30
181	386029,94	1291441,06
185	386019,23	1291403,00
186	386019,04	1291403,05
187	386019,11	1291403,29
188	386019,30	1291403,24
185	386019,23	1291403,00
189	386008,53	1291364,93
190	386008,33	1291364,99
191	386008,40	1291365,23
192	386008,59	1291365,17
189	386008,53	1291364,93

193	385997,82	1291326,87
194	385997,63	1291326,93
195	385997,69	1291327,17
196	385997,89	1291327,11
193	385997,82	1291326,87
197	385987,11	1291288,81
198	385986,92	1291288,86
199	385986,99	1291289,10
200	385987,18	1291289,05
197	385987,11	1291288,81
201	385976,40	1291250,75
202	385976,21	1291250,80
203	385976,28	1291251,04
204	385976,47	1291250,99
201	385976,40	1291250,75
205	385965,70	1291212,68
206	385965,50	1291212,74
207	385965,57	1291212,98
208	385965,76	1291212,93
205	385965,70	1291212,68
209	385954,99	1291174,62
210	385954,80	1291174,68
211	385954,86	1291174,92
212	385955,06	1291174,86
209	385954,99	1291174,62
213	385944,28	1291136,56
214	385944,09	1291136,61
215	385944,16	1291136,85
216	385944,35	1291136,80
213	385944,28	1291136,56
217	385933,57	1291098,50
218	385933,38	1291098,55
219	385933,45	1291098,79
220	385933,64	1291098,74
217	385933,57	1291098,50
221	385922,66	1291059,99
222	385919,65	1291062,02
223	385919,77	1291062,19

224	385922,77	1291060,16
221	385922,66	1291059,99
225	385893,62	1291034,99
226	385893,49	1291035,14
227	385893,67	1291035,30
228	385893,81	1291035,16
225	385893,62	1291034,99
229	385864,40	1291008,44
230	385864,27	1291008,59
231	385864,45	1291008,76
232	385864,59	1291008,61
229	385864,40	1291008,44
233	385835,36	1290982,07
234	385835,18	1290981,90
235	385835,04	1290982,05
236	385835,23	1290982,21
233	385835,36	1290982,07
237	385805,95	1290955,35
238	385805,82	1290955,50
239	385806,00	1290955,67
240	385806,14	1290955,52
237	385805,95	1290955,35
241	385776,72	1290928,80
242	385776,59	1290928,95
243	385776,77	1290929,12
244	385776,91	1290928,97
241	385776,72	1290928,80
245	385749,90	1290904,60
246	385746,62	1290901,88
247	385744,79	1290903,55
248	385744,92	1290903,70
249	385746,57	1290902,20
250	385749,77	1290904,75
245	385749,90	1290904,60
251	385714,89	1290925,21
252	385714,65	1290925,13
253	385714,59	1290925,32
254	385714,83	1290925,40
251	385714,89	1290925,21

255	385680,15	1290914,31
256	385676,47	1290913,15
257	385676,41	1290913,35
258	385680,09	1290914,50
255	385680,15	1290914,31
259	385645,41	1290903,48
260	385645,23	1290903,31
261	385645,09	1290903,46
262	385645,28	1290903,62
259	385645,41	1290903,48

Утверждена
распоряжением администрации

(наименование документа об утверждении, включая наименования

Борисовского района

органов государственной власти или органов местного

самоуправления, принявших решение об утверждении схемы

или подписавших соглашение о перераспределении земельных участков)

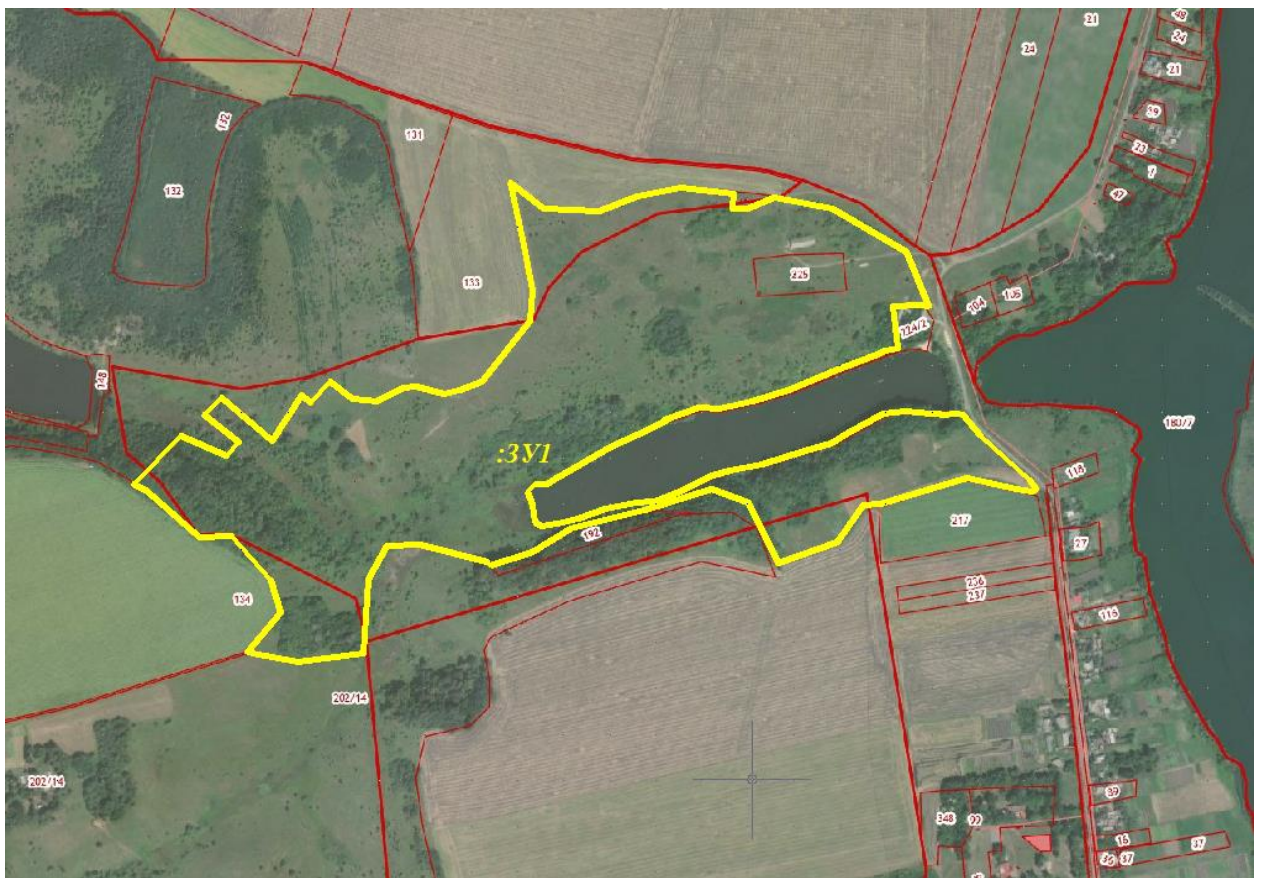
от 03 декабря 2021 г.

№ 1340-р

Схема

расположения земельного участка на кадастровом плане территории
Белгородская область, Борисовский район, с. Байцуры.


(Графическая часть)




Масштаб 1:10 000

Система координат СК-31

Условные обозначения:

 - месторасположение земельного участка (:ЗУ1) в кадастровых кварталах
31:14:1206002, 31:14:1204002 и 31:14:1203004

 - месторасположение земельных участков, сведения о которых содержатся в ЕГРН

 - граница кадастровых кварталов